



PLAN GENERAL
BRAOJOS DE LA SIERRA

DOCUMENTO DE AVANCE

ANEXO TOMO I
MEMORIA DE INFORMACIÓN
FICHAS EDIFICACIONES
Y MANZANAS

JULIO 2023

INVENTARIO DE EDIFICACIONES BRAOJOS DE LA SIERRA

TÉRMINO MUNICIPAL

BRAOJOS DE LA SIERRA

Nº DE ORDEN

1

SUELO URBANO

Ordenanza
Nueva Edificación en casco y bordes N.E.2.

Ubicación
Parcela de Catastro nº 60344
Nº de fotografía en plano 47

Descripción
Vivienda Unifamiliar en uso

Tipología
Nº de plantas 2
Materiales Cubierta de teja cerámica curva
Estado de conservación MUY BUENO
Fecha de Construcción

Uso
Uso existente Residencial

Servicios		
	si	no
Energía eléctrica	X	
Abastecimiento de agua	X	
Saneamiento-Depuradora	X	
Tipo de acceso	Camino asfaltado	



Observaciones

INVENTARIO DE EDIFICACIONES BRAOJOS DE LA SIERRA

TÉRMINO MUNICIPAL

BRAOJOS DE LA SIERRA

Nº DE ORDEN

2

SUELO URBANO

Ordenanza
Nueva Edificación en casco y bordes N.E.2.

Ubicación
Parcela de Catastro nº 60344
Nº de fotografía en plano 45

Descripción
Vivienda Unifamiliar en uso

Tipología
Nº de plantas 2
Materiales Cubierta de teja cerámica curva
Estado de conservación MUY BUENO
Fecha de Construcción

Uso
Uso existente Residencial

Servicios		
	si	no
Energía eléctrica	X	
Abastecimiento de agua	X	
Saneamiento-Depuradora	X	
Tipo de acceso	Camino asfaltado	

Fotografía



Observaciones

INVENTARIO DE EDIFICACIONES BRAOJOS DE LA SIERRA

TÉRMINO MUNICIPAL

BRAOJOS DE LA SIERRA

Nº DE ORDEN

3

SUELO URBANO

Ordenanza
Nueva Edificación en casco y bordes

Ubicación
Parcela de Catastro nº 62342
Nº de fotografía en plano 271-272-273-276

Descripción
Edificación en ruinas

Tipología
Nº de plantas 1
Materiales Cubierta de teja cerámica curva
Estado de conservación EN RUINAS
Fecha de Construcción

Uso
Uso existente Residencial

Servicios		
	si	no
Energía eléctrica	X	
Abastecimiento de agua	X	
Saneamiento-Depuradora	X	
Tipo de acceso	Camino asfaltado	



Observaciones

INVENTARIO DE EDIFICACIONES BRAOJOS DE LA SIERRA

TÉRMINO MUNICIPAL

BRAOJOS DE LA SIERRA

Nº DE ORDEN

4

SUELO URBANO

Ordenanza
Nueva Edificación en casco y bordes

Ubicación
Parcela de Catastro nº 60345
Nº de fotografía en plano 31-32-33-44

Descripción
Parcela y conjunto edificatorio con protección total. Edificio hostelería, reciente construcción acorde a las Ordenanzas de 1992. el resto del complejo edificatorio, sin rehabilitar y en mal estado de conservación.

Tipología
Nº de plantas 2
Materiales Cubierta de teja cerámica curva
Estado de conservación MUY BUENO Y MALO
Fecha de Construcción

Uso
Uso existente Residencial

Servicios		
	si	no
Energía eléctrica	X	
Abastecimiento de agua	X	
Saneamiento-Depuradora	X	
Tipo de acceso	Camino asfaltado	



Observaciones

INVENTARIO DE EDIFICACIONES BRAOJOS DE LA SIERRA

TÉRMINO MUNICIPAL

BRAOJOS DE LA SIERRA

Nº DE ORDEN

5

SUELO URBANO

Ordenanza
Nueva Edificación en casco y bordes

Ubicación
Parcela de Catastro nº 60355
Nº de fotografía en plano 88

Descripción
Edificio de construcción tradicional.

Tipología
Nº de plantas 2
Materiales Cubierta de teja cerámica curva
Estado de conservación REGULAR
Fecha de Construcción

Uso
Uso existente Residencial

Servicios		
	si	no
Energía eléctrica	X	
Abastecimiento de agua	X	
Saneamiento-Depuradora	X	
Tipo de acceso	Camino asfaltado	

Fotografía



Observaciones

INVENTARIO DE EDIFICACIONES BRAOJOS DE LA SIERRA

TÉRMINO MUNICIPAL

BRAOJOS DE LA SIERRA

Nº DE ORDEN

6

SUELO URBANO

Ordenanza
Nueva Edificación en casco y bordes

Ubicación
Parcela de Catastro nº 60353
Nº de fotografía en plano 89-101

Descripción
Edificio de construcción tradicional, en buen estado de uso y conservación.

Tipología
Nº de plantas BR+1
Materiales Cubierta de teja cerámica curva
Estado de conservación BUENO
Fecha de Construcción

Uso
Uso existente Residencial

Servicios		
	si	no
Energía eléctrica	X	
Abastecimiento de agua	X	
Saneamiento-Depuradora	X	
Tipo de acceso	Camino asfaltado	



Observaciones

INVENTARIO DE EDIFICACIONES BRAOJOS DE LA SIERRA

TÉRMINO MUNICIPAL

BRAOJOS DE LA SIERRA

Nº DE ORDEN

7

SUELO URBANO

Ordenanza
Nueva Edificación en casco y bordes

Ubicación
Parcela de Catastro nº 60353
Nº de fotografía en plano 90

Descripción
Edificio de construcción tradicional, en buen estado de uso y conservación.

Tipología
Nº de plantas 2
Materiales Cubierta de teja cerámica curva
Estado de conservación BUENO
Fecha de Construcción

Uso
Uso existente Residencial

Servicios		
	si	no
Energía eléctrica	X	
Abastecimiento de agua	X	
Saneamiento-Depuradora	X	
Tipo de acceso	Camino asfaltado	



Observaciones

INVENTARIO DE EDIFICACIONES BRAOJOS DE LA SIERRA

TÉRMINO MUNICIPAL

BRAOJOS DE LA SIERRA

Nº DE ORDEN

8

SUELO URBANO

Ordenanza
Nueva Edificación en casco y bordes


Ubicación
Parcela de Catastro nº 60353
Nº de fotografía en plano 92-100

Descripción
Edificio de construcción tradicional, en buen estado de uso y conservación.

Tipología
Nº de plantas 2
Materiales Cubierta de teja cerámica curva
Estado de conservación BUENO
Fecha de Construcción

Uso
Uso existente Residencial

Servicios		
	si	no
Energía eléctrica	X	
Abastecimiento de agua	X	
Saneamiento-Depuradora	X	
Tipo de acceso	Camino asfaltado	



Observaciones

INVENTARIO DE EDIFICACIONES BRAOJOS DE LA SIERRA

TÉRMINO MUNICIPAL

BRAOJOS DE LA SIERRA

Nº DE ORDEN

9

SUELO URBANO

Ordenanza
Nueva Edificación en casco y bordes

Ubicación
Parcela de Catastro nº 60353
Nº de fotografía en plano 100

Descripción
Edificio de construcción tradicional, en ruina.

Tipología
Nº de plantas 1
Materiales Cubierta de teja cerámica curva
Estado de conservación EN RUINA
Fecha de Construcción

Uso
Uso existente Residencial

Servicios		
	si	no
Energía eléctrica	X	
Abastecimiento de agua	X	
Saneamiento-Depuradora	X	
Tipo de acceso	Camino asfaltado	

Fotografía



Observaciones

INVENTARIO DE EDIFICACIONES BRAOJOS DE LA SIERRA

TÉRMINO MUNICIPAL

BRAOJOS DE LA SIERRA

Nº DE ORDEN

10

SUELO URBANO

Ordenanza
Nueva Edificación en casco y bordes

Ubicación
Parcela de Catastro nº 60353
Nº de fotografía en plano 92

Descripción
Edificio de construcción tradicional, en ruina.

Tipología
Nº de plantas 1
Materiales Cubierta de teja cerámica curva
Estado de conservación EN RUINA
Fecha de Construcción

Uso
Uso existente Residencial

Servicios		
	si	no
Energía eléctrica	X	
Abastecimiento de agua	X	
Saneamiento-Depuradora	X	
Tipo de acceso	Camino asfaltado	



Observaciones

INVENTARIO DE EDIFICACIONES BRAOJOS DE LA SIERRA

Nº DE ORDEN

11

TÉRMINO MUNICIPAL

BRAOJOS DE LA SIERRA

SUELO URBANO

Ordenanza
Nueva Edificación en casco y bordes

Ubicación
Parcela de Catastro nº 60353
Nº de fotografía en plano 70-93

Descripción
Edificio de construcción tradicional.

Tipología
Nº de plantas 2
Materiales Cubierta de teja cerámica curva
Estado de conservación BUENO
Fecha de Construcción

Uso
Uso existente Residencial

Servicios	si	no
Energía eléctrica	X	
Abastecimiento de agua	X	
Saneamiento-Depuradora	X	
Tipo de acceso	Camino asfaltado	



Observaciones

INVENTARIO DE EDIFICACIONES BRAOJOS DE LA SIERRA

Nº DE ORDEN

12

TÉRMINO MUNICIPAL

BRAOJOS DE LA SIERRA

SUELO URBANO

Ordenanza
Nueva Edificación en casco y bordes

Ubicación
Parcela de Catastro nº 60353
Nº de fotografía en plano 73

Descripción
Edificio de construcción tradicional.

Tipología
Nº de plantas 2
Materiales Cubierta de teja cerámica curva
Estado de conservación MALO
Fecha de Construcción

Uso
Uso existente Residencial

Servicios		
	si	no
Energía eléctrica	X	
Abastecimiento de agua	X	
Saneamiento-Depuradora	X	
Tipo de acceso	Camino asfaltado	



Observaciones

INVENTARIO DE EDIFICACIONES BRAOJOS DE LA SIERRA

Nº DE ORDEN

13

TÉRMINO MUNICIPAL

BRAOJOS DE LA SIERRA

SUELO URBANO

Ordenanza
Nueva Edificación en casco y bordes

Ubicación
Parcela de Catastro nº 60353
Nº de fotografía en plano 74

Descripción
Edificio de construcción moderno, anterior a las Ordenanzas de 1992.

Tipología
Nº de plantas 1
Materiales Cubierta de teja cerámica plana
Estado de conservación BUENO
Fecha de Construcción

Uso
Uso existente Residencial

Servicios		
	si	no
Energía eléctrica	X	
Abastecimiento de agua	X	
Saneamiento-Depuradora	X	
Tipo de acceso	Camino asfaltado	

Fotografía



Observaciones

INVENTARIO DE EDIFICACIONES BRAOJOS DE LA SIERRA

TÉRMINO MUNICIPAL

BRAOJOS DE LA SIERRA

Nº DE ORDEN

14

SUELO URBANO

Ordenanza
Nueva Edificación en casco y bordes

Ubicación
Parcela de Catastro nº 60353
Nº de fotografía en plano 74

Descripción
Edificio con las obras de construcción paralizadas.
Sin licencia de obras.

Tipología
Nº de plantas 3
Materiales Cubierta de teja cerámica plana
Estado de conservación OBRAS PARALIZADAS
Fecha de Construcción

Uso
Uso existente Residencial

Servicios		
	si	no
Energía eléctrica	X	
Abastecimiento de agua	X	
Saneamiento-Depuradora	X	
Tipo de acceso	Camino asfaltado	



Observaciones

INVENTARIO DE EDIFICACIONES BRAOJOS DE LA SIERRA

TÉRMINO MUNICIPAL

BRAOJOS DE LA SIERRA

Nº DE ORDEN

15

SUELO URBANO

Ordenanza
Nueva Edificación en casco y bordes

Ubicación
Parcela de Catastro nº 60353
Nº de fotografía en plano 75-95

Descripción
Edificio de construcción moderno, anterior a las Ordenanzas de 1992.

Tipología
Nº de plantas 2
Materiales Cubierta de teja cerámica curva
Estado de conservación BUENO
Fecha de Construcción

Uso
Uso existente Residencial

Servicios	si	no
Energía eléctrica	X	
Abastecimiento de agua	X	
Saneamiento-Depuradora	X	
Tipo de acceso	Camino asfaltado	



Observaciones

AVANCE PLAN GENERAL

Ayuntamiento de Braojos de la Sierra

INVENTARIO DE EDIFICACIONES BRAOJOS DE LA SIERRA

Nº DE ORDEN

16

TÉRMINO MUNICIPAL

BRAOJOS DE LA SIERRA

SUELO URBANO

Ordenanza
Nueva Edificación en casco y bordes

Ubicación
Parcela de Catastro nº 60353
Nº de fotografía en plano 94

Descripción
Edificio de construcción tradicional, en buen estado de uso y conservación.

Tipología
Nº de plantas 1
Materiales Cubierta de teja cerámica curva
Estado de conservación BUENO
Fecha de Construcción

Uso
Uso existente Residencial

Servicios		
	si	no
Energía eléctrica	X	
Abastecimiento de agua	X	
Saneamiento-Depuradora	X	
Tipo de acceso	Camino asfaltado	



Observaciones

INVENTARIO DE EDIFICACIONES BRAOJOS DE LA SIERRA

Nº DE ORDEN

17

TÉRMINO MUNICIPAL

BRAOJOS DE LA SIERRA

SUELO URBANO

Ordenanza
Ordenanza de Nuevos Desarrollos 2


Ubicación
Parcela de Catastro nº 62353
Nº de fotografía en plano 143

Descripción
Edificio de construcción moderno, anterior a las Ordenanzas de 1992.

Tipología
Nº de plantas 2
Materiales Cubierta de teja cerámica curva
Estado de conservación REGULAR
Fecha de Construcción

Uso
Uso existente Residencial

Servicios		
	si	no
Energía eléctrica	X	
Abastecimiento de agua	X	
Saneamiento-Depuradora	X	
Tipo de acceso	Camino asfaltado	



Observaciones

INVENTARIO DE EDIFICACIONES BRAOJOS DE LA SIERRA

TÉRMINO MUNICIPAL

BRAOJOS DE LA SIERRA

Nº DE ORDEN

18

SUELO URBANO

Ordenanza
Ordenanza de Nuevos Desarrollos 2

Ubicación
Parcela de Catastro nº 62353
Nº de fotografía en plano 149

Descripción
Edificio de construcción tradicional.

Tipología
Nº de plantas 1
Materiales Cubierta de teja cerámica curva
Estado de conservación REGULAR
Fecha de Construcción

Uso
Uso existente Residencial

Servicios		
	si	no
Energía eléctrica	X	
Abastecimiento de agua	X	
Saneamiento-Depuradora	X	
Tipo de acceso	Camino asfaltado	



Observaciones

INVENTARIO DE EDIFICACIONES BRAOJOS DE LA SIERRA

Nº DE ORDEN

19

TÉRMINO MUNICIPAL

BRAOJOS DE LA SIERRA

SUELO URBANO

Ordenanza
Ordenanza de Nuevos Desarrollos 2

Ubicación
Parcela de Catastro nº 62353
Nº de fotografía en plano 143

Descripción
Edificio de construcción moderno, anterior a las Ordenanzas de 1992.

Tipología
Nº de plantas 1
Materiales Cubierta de teja cerámica curva
Estado de conservación BUENO
Fecha de Construcción

Uso
Uso existente Residencial

Servicios		
	si	no
Energía eléctrica	X	
Abastecimiento de agua	X	
Saneamiento-Depuradora	X	
Tipo de acceso	Camino asfaltado	



Observaciones

INVENTARIO DE EDIFICACIONES BRAOJOS DE LA SIERRA

TÉRMINO MUNICIPAL

BRAOJOS DE LA SIERRA

Nº DE ORDEN

20

SUELO URBANO

Ordenanza
Ordenanza de Nuevos Desarrollos 2

Ubicación
Parcela de Catastro nº 62353
Nº de fotografía en plano 146

Descripción
Edificio de construcción tradicional.

Tipología
Nº de plantas 2
Materiales Cubierta de teja cerámica curva
Estado de conservación BUENO
Fecha de Construcción

Uso
Uso existente Residencial

Servicios		
	si	no
Energía eléctrica	X	
Abastecimiento de agua	X	
Saneamiento-Depuradora	X	
Tipo de acceso	Camino asfaltado	



Observaciones

INVENTARIO DE EDIFICACIONES BRAOJOS DE LA SIERRA

Nº DE ORDEN

21

TÉRMINO MUNICIPAL

BRAOJOS DE LA SIERRA

SUELO URBANO

Ordenanza
Ordenanza de Nuevos Desarrollos 2

Ubicación
Parcela de Catastro nº 62353
Nº de fotografía en plano 151-145

Descripción
Edificio de construcción moderno, acorde a las Ordenanzas de 1992.

Tipología
Nº de plantas 2
Materiales Cubierta de teja cerámica plana
Estado de conservación MUY BUENO
Fecha de Construcción

Uso
Uso existente Residencial

Servicios		
	si	no
Energía eléctrica	X	
Abastecimiento de agua	X	
Saneamiento-Depuradora	X	
Tipo de acceso	Camino asfaltado	

Fotografía



Observaciones

INVENTARIO DE EDIFICACIONES BRAOJOS DE LA SIERRA

Nº DE ORDEN

22

TÉRMINO MUNICIPAL

BRAOJOS DE LA SIERRA

SUELO URBANO

Ordenanza
Ordenanza de Nuevos Desarrollos 2

Ubicación
Parcela de Catastro nº 62353
Nº de fotografía en plano 145

Descripción
Edificio de construcción moderno, acorde a las Ordenanzas de 1992.

Tipología
Nº de plantas 2
Materiales Cubierta de teja cerámica plana
Estado de conservación MUY BUENO
Fecha de Construcción

Uso
Uso existente Residencial

Servicios		
	si	no
Energía eléctrica	X	
Abastecimiento de agua	X	
Saneamiento-Depuradora	X	
Tipo de acceso	Camino asfaltado	



Observaciones

INVENTARIO DE EDIFICACIONES BRAOJOS DE LA SIERRA

Nº DE ORDEN

23

TÉRMINO MUNICIPAL

BRAOJOS DE LA SIERRA

SUELO URBANO

Ordenanza
Ordenanza de Nuevos Desarrollos 2

Ubicación
Parcela de Catastro nº 62353
Nº de fotografía en plano 144


Descripción
Edificio de construcción moderno, anterior a las Ordenanzas de 1992.

Tipología
Nº de plantas 2
Materiales Cubierta de teja cerámica curva
Estado de conservación BUENO
Fecha de Construcción

Uso
Uso existente Residencial

Servicios		
	si	no
Energía eléctrica	X	
Abastecimiento de agua	X	
Saneamiento-Depuradora	X	
Tipo de acceso	Camino asfaltado	

Fotografía



Observaciones

INVENTARIO DE EDIFICACIONES BRAOJOS DE LA SIERRA

Nº DE ORDEN

24

TÉRMINO MUNICIPAL

BRAOJOS DE LA SIERRA

SUELO URBANO

Ordenanza
Ordenanza de Nuevos Desarrollos 2

Ubicación
Parcela de Catastro nº 62353
Nº de fotografía en plano 122

Descripción
Edificio de construcción tradicional.

Tipología
Nº de plantas 2
Materiales Cubierta de teja cerámica curva
Estado de conservación BUENO
Fecha de Construcción

Uso
Uso existente Residencial

Servicios		
	si	no
Energía eléctrica	X	
Abastecimiento de agua	X	
Saneamiento-Depuradora	X	
Tipo de acceso	Camino asfaltado	



Observaciones

INVENTARIO DE EDIFICACIONES BRAOJOS DE LA SIERRA

Nº DE ORDEN

25

TÉRMINO MUNICIPAL

BRAOJOS DE LA SIERRA

SUELO URBANO

Ordenanza
Ordenanza de Nuevos Desarrollos 2

Ubicación
Parcela de Catastro nº 62353
Nº de fotografía en plano 238

Descripción
Edificio de construcción moderno, anterior a las Ordenanzas de 1992.

Tipología
Nº de plantas 2
Materiales Cubierta de teja cerámica curva
Estado de conservación BUENO
Fecha de Construcción

Uso
Uso existente Residencial

Servicios		
	si	no
Energía eléctrica	X	
Abastecimiento de agua	X	
Saneamiento-Depuradora	X	
Tipo de acceso	Camino asfaltado	

Fotografía



Observaciones

INVENTARIO DE EDIFICACIONES BRAOJOS DE LA SIERRA

Nº DE ORDEN

26

TÉRMINO MUNICIPAL

BRAOJOS DE LA SIERRA

SUELO URBANO

Ordenanza
Nueva Edificación en casco y bordes


Ubicación
Parcela de Catastro nº 61367
Nº de fotografía en plano 134

Descripción
Edificio de construcción moderno, acorde a las Ordenanzas de 1992.

Tipología
Nº de plantas 2
Materiales Cubierta de teja cerámica curva
Estado de conservación MUY BUENO
Fecha de Construcción

Uso
Uso existente Residencial

Servicios		
	si	no
Energía eléctrica	X	
Abastecimiento de agua	X	
Saneamiento-Depuradora	X	
Tipo de acceso	Camino asfaltado	



Observaciones

INVENTARIO DE EDIFICACIONES BRAOJOS DE LA SIERRA

Nº DE ORDEN

27

TÉRMINO MUNICIPAL

BRAOJOS DE LA SIERRA

SUELO URBANO

Ordenanza
Nueva Edificación en casco y bordes

Ubicación
Parcela de Catastro nº 61367
Nº de fotografía en plano 135

Descripción
Edificio de construcción moderno, anterior a las Ordenanzas de 1992.

Tipología
Nº de plantas 1
Materiales Cubierta de teja cerámica curva
Estado de conservación BUENO
Fecha de Construcción

Uso
Uso existente Residencial

Servicios	si	no
Energía eléctrica	X	
Abastecimiento de agua	X	
Saneamiento-Depuradora	X	
Tipo de acceso	Camino asfaltado	



Observaciones

INVENTARIO DE EDIFICACIONES BRAOJOS DE LA SIERRA

Nº DE ORDEN

28

TÉRMINO MUNICIPAL

BRAOJOS DE LA SIERRA

SUELO URBANO

Ordenanza
Nueva Edificación en casco y bordes

Ubicación
Parcela de Catastro nº 61367
Nº de fotografía en plano 136

Descripción
Edificio de construcción moderno, acorde a las Ordenanzas de 1992.

Tipología
Nº de plantas 2
Materiales Cubierta de teja cerámica curva
Estado de conservación MUY BUENO
Fecha de Construcción

Uso
Uso existente Residencial

Servicios		
	si	no
Energía eléctrica	X	
Abastecimiento de agua	X	
Saneamiento-Depuradora	X	
Tipo de acceso	Camino asfaltado	

Fotografía



Observaciones

INVENTARIO DE EDIFICACIONES BRAOJOS DE LA SIERRA

Nº DE ORDEN

29

TÉRMINO MUNICIPAL

BRAOJOS DE LA SIERRA

SUELO URBANO

Ordenanza
Nueva Edificación en casco y bordes

Ubicación
Parcela de Catastro nº 61367
Nº de fotografía en plano 137

Descripción
Edificio de construcción moderno, anterior a las Ordenanzas de 1992.

Tipología
Nº de plantas 3
Materiales Cubierta de teja cerámica curva
Estado de conservación BUENO
Fecha de Construcción

Uso
Uso existente Residencial

Servicios

	si	no
Energía eléctrica	X	
Abastecimiento de agua	X	
Saneamiento-Depuradora	X	
Tipo de acceso	Camino asfaltado	



Observaciones

INVENTARIO DE EDIFICACIONES BRAOJOS DE LA SIERRA

Nº DE ORDEN

30

TÉRMINO MUNICIPAL

BRAOJOS DE LA SIERRA

SUELO URBANO

Ordenanza
Nueva Edificación en casco y bordes

Ubicación
Parcela de Catastro nº 61367
Nº de fotografía en plano 140-248

Descripción
Edificio de construcción moderno, anterior a las Ordenanzas de 1992.

Tipología
Nº de plantas 2
Materiales Cubierta de teja cerámica curva
Estado de conservación REGULAR
Fecha de Construcción

Uso
Uso existente Residencial

Servicios		
	si	no
Energía eléctrica	X	
Abastecimiento de agua	X	
Saneamiento-Depuradora	X	
Tipo de acceso	Camino asfaltado	

Fotografía



Observaciones

INVENTARIO DE EDIFICACIONES BRAOJOS DE LA SIERRA

TÉRMINO MUNICIPAL

BRAOJOS DE LA SIERRA

Nº DE ORDEN

31

SUELO URBANO

Ordenanza
Nueva Edificación en casco y bordes

Ubicación
Parcela de Catastro nº 61367
Nº de fotografía en plano 141-247


Descripción
Edificio de construcción moderno, acorde a las Ordenanzas de 1992.

Tipología
Nº de plantas 2
Materiales Cubierta de teja cerámica curva
Estado de conservación BUENO
Fecha de Construcción

Uso
Uso existente Residencial

Servicios		
	si	no
Energía eléctrica	X	
Abastecimiento de agua	X	
Saneamiento-Depuradora	X	
Tipo de acceso	Camino asfaltado	

AVANCE PLAN GENERAL



Observaciones

INVENTARIO DE EDIFICACIONES BRAOJOS DE LA SIERRA

Nº DE ORDEN

32

TÉRMINO MUNICIPAL

BRAOJOS DE LA SIERRA

SUELO URBANO

Ordenanza
Nueva Edificación en casco y bordes


Ubicación
Parcela de Catastro nº 61367
Nº de fotografía en plano 142

Descripción
Edificio de construcción moderno.

Tipología
Nº de plantas 2
Materiales Cubierta de teja cerámica curva
Estado de conservación BUENO
Fecha de Construcción

Uso
Uso existente Residencial

Servicios		
	si	no
Energía eléctrica	X	
Abastecimiento de agua	X	
Saneamiento-Depuradora	X	
Tipo de acceso	Camino asfaltado	



Observaciones

INVENTARIO DE EDIFICACIONES BRAOJOS DE LA SIERRA

Nº DE ORDEN

33

TÉRMINO MUNICIPAL

BRAOJOS DE LA SIERRA

SUELO URBANO

Ordenanza
Nueva Edificación en casco y bordes

Ubicación
Parcela de Catastro nº 61367
Nº de fotografía en plano 142

Descripción
Edificio de construcción moderno, anterior a las Ordenanzas de 1992.

Tipología
Nº de plantas 2
Materiales Cubierta de teja cerámica curva
Estado de conservación BUENO
Fecha de Construcción

Uso
Uso existente Residencial

Servicios		
	si	no
Energía eléctrica	X	
Abastecimiento de agua	X	
Saneamiento-Depuradora	X	
Tipo de acceso	Camino asfaltado	



Observaciones

INVENTARIO DE EDIFICACIONES BRAOJOS DE LA SIERRA

Nº DE ORDEN

34

TÉRMINO MUNICIPAL

BRAOJOS DE LA SIERRA

SUELO URBANO

Ordenanza
Nueva Edificación en casco y bordes

Ubicación
Parcela de Catastro nº 61355
Nº de fotografía en plano 138

Descripción
Edificio de construcción moderno, fuera de las ordenanzas vigentes.

Tipología
Nº de plantas 1
Materiales Cubierta de teja cerámica curva
Estado de conservación BUENO
Fecha de Construcción

Uso
Uso existente Nave-almacén

Servicios		
	si	no
Energía eléctrica	X	
Abastecimiento de agua	X	
Saneamiento-Depuradora	X	
Tipo de acceso	Camino asfaltado	

Fotografía



Observaciones

INVENTARIO DE EDIFICACIONES BRAOJOS DE LA SIERRA

Nº DE ORDEN

35

TÉRMINO MUNICIPAL

BRAOJOS DE LA SIERRA

SUELO URBANO

Ordenanza
Nueva Edificación en casco y bordes

Ubicación
Parcela de Catastro nº 61355
Nº de fotografía en plano 147

Descripción
Edificio de construcción tradicional.

Tipología
Nº de plantas 2
Materiales Cubierta de teja cerámica curva
Estado de conservación BUENO
Fecha de Construcción

Uso
Uso existente Residencial

Servicios		
	si	no
Energía eléctrica	X	
Abastecimiento de agua	X	
Saneamiento-Depuradora	X	
Tipo de acceso	Camino asfaltado	



Observaciones

INVENTARIO DE EDIFICACIONES BRAOJOS DE LA SIERRA

Nº DE ORDEN

36

TÉRMINO MUNICIPAL

BRAOJOS DE LA SIERRA

SUELO URBANO

Ordenanza
Nueva Edificación en casco y bordes

Ubicación
Parcela de Catastro nº 61355
Nº de fotografía en plano 148-154

Descripción
Edificio de construcción tradicional.

Tipología
Nº de plantas 2
Materiales Cubierta de teja cerámica curva
Estado de conservación BUENO
Fecha de Construcción

Uso
Uso existente Residencial

Servicios	si	no
Energía eléctrica	X	
Abastecimiento de agua	X	
Saneamiento-Depuradora	X	
Tipo de acceso	Camino asfaltado	



Observaciones

INVENTARIO DE EDIFICACIONES BRAOJOS DE LA SIERRA

Nº DE ORDEN

37

TÉRMINO MUNICIPAL

BRAOJOS DE LA SIERRA

SUELO URBANO

Ordenanza
Nueva Edificación en casco y bordes

Ubicación
Parcela de Catastro nº 61355
Nº de fotografía en plano 148

Descripción
Edificio de construcción moderno, anterior a las Ordenanzas de 1992.

Tipología
Nº de plantas 1
Materiales Cubierta de teja cerámica curva
Estado de conservación BUENO
Fecha de Construcción

Uso
Uso existente Residencial

Servicios		
	si	no
Energía eléctrica	X	
Abastecimiento de agua	X	
Saneamiento-Depuradora	X	
Tipo de acceso	Camino asfaltado	



Observaciones

INVENTARIO DE EDIFICACIONES BRAOJOS DE LA SIERRA

Nº DE ORDEN

38

TÉRMINO MUNICIPAL

BRAOJOS DE LA SIERRA

SUELO URBANO

Ordenanza
Nueva Edificación en casco y bordes

Ubicación
Parcela de Catastro nº 61355
Nº de fotografía en plano 148-150

Descripción
Edificio de construcción tradicional.

Tipología
Nº de plantas 1
Materiales Cubierta de teja cerámica curva
Estado de conservación BUENO
Fecha de Construcción

Uso
Uso existente Residencial

Servicios		
	si	no
Energía eléctrica	X	
Abastecimiento de agua	X	
Saneamiento-Depuradora	X	
Tipo de acceso	Camino asfaltado	



Observaciones

INVENTARIO DE EDIFICACIONES BRAOJOS DE LA SIERRA

Nº DE ORDEN

39

TÉRMINO MUNICIPAL

BRAOJOS DE LA SIERRA

SUELO URBANO

Ordenanza
Nueva Edificación en casco y bordes

Ubicación
Parcela de Catastro nº 61355
Nº de fotografía en plano 154

Descripción
Edificio de construcción tradicional.

Tipología
Nº de plantas 2
Materiales Cubierta de teja cerámica curva
Estado de conservación BUENO
Fecha de Construcción

Uso
Uso existente Residencial

Servicios		
	si	no
Energía eléctrica	X	
Abastecimiento de agua	X	
Saneamiento-Depuradora	X	
Tipo de acceso	Camino asfaltado	



Observaciones

INVENTARIO DE EDIFICACIONES BRAOJOS DE LA SIERRA

TÉRMINO MUNICIPAL

BRAOJOS DE LA SIERRA

Nº DE ORDEN

40

SUELO URBANO

Ordenanza
Nueva Edificación en casco y bordes

Ubicación
Parcela de Catastro nº 62358
Nº de fotografía en plano 251

Descripción
Edificio de construcción moderno, acorde a las Ordenanzas de 1992.

Tipología
Nº de plantas 2
Materiales Cubierta de teja cerámica curva
Estado de conservación MUY BUENO
Fecha de Construcción

Uso
Uso existente Residencial

Servicios		
	si	no
Energía eléctrica	X	
Abastecimiento de agua	X	
Saneamiento-Depuradora	X	
Tipo de acceso	Camino asfaltado	



Observaciones

INVENTARIO DE EDIFICACIONES BRAOJOS DE LA SIERRA

TÉRMINO MUNICIPAL

BRAOJOS DE LA SIERRA

Nº DE ORDEN

41

SUELO URBANO

Ordenanza
Nueva Edificación en casco y bordes

Ubicación
Parcela de Catastro nº 62358
Nº de fotografía en plano 263

Descripción
Edificio de construcción moderno, acorde a las Ordenanzas de 1992.

Tipología
Nº de plantas 1
Materiales Cubierta de teja cerámica curva
Estado de conservación RUINA
Fecha de Construcción

Uso
Uso existente Residencial

Servicios		
	si	no
Energía eléctrica	X	
Abastecimiento de agua	X	
Saneamiento-Depuradora	X	
Tipo de acceso	Camino asfaltado	



Observaciones

INVENTARIO DE EDIFICACIONES BRAOJOS DE LA SIERRA

TÉRMINO MUNICIPAL

BRAOJOS DE LA SIERRA

Nº DE ORDEN

42

SUELO URBANO

Ordenanza
Nueva Edificación en casco y bordes


Ubicación
Parcela de Catastro nº 62358
Nº de fotografía en plano 262

Descripción
Edificios de construcción tradicional.

Tipología
Nº de plantas 1
Materiales Cubierta de teja cerámica curva
Estado de conservación BUENO
Fecha de Construcción

Uso
Uso existente Residencial

Servicios		
	si	no
Energía eléctrica	X	
Abastecimiento de agua	X	
Saneamiento-Depuradora	X	
Tipo de acceso	Camino asfaltado	



Observaciones

INVENTARIO DE EDIFICACIONES BRAOJOS DE LA SIERRA

TÉRMINO MUNICIPAL

BRAOJOS DE LA SIERRA

Nº DE ORDEN

43

SUELO URBANO

Ordenanza
Nueva Edificación en casco y bordes


Ubicación
Parcela de Catastro nº 62358
Nº de fotografía en plano 266

Descripción
Edificio de construcción moderno, acorde a las Ordenanzas de 1992.

Tipología
Nº de plantas 1
Materiales Cubierta de teja cerámica curva
Estado de conservación MUY BUENO
Fecha de Construcción

Uso
Uso existente Residencial

Servicios		
	si	no
Energía eléctrica	X	
Abastecimiento de agua	X	
Saneamiento-Depuradora	X	
Tipo de acceso	Camino asfaltado	



Observaciones

INVENTARIO DE EDIFICACIONES BRAOJOS DE LA SIERRA

TÉRMINO MUNICIPAL

BRAOJOS DE LA SIERRA

Nº DE ORDEN

44

SUELO URBANO

Ordenanza
Nueva Edificación en casco y bordes

Ubicación
Parcela de Catastro nº 62358
Nº de fotografía en plano 152

Descripción
Edificios de construcción moderno, acordes a las Ordenanzas de 1992.

Tipología
Nº de plantas 2
Materiales Cubierta de teja cerámica curva
Estado de conservación BUENO
Fecha de Construcción

Uso
Uso existente Residencial

Servicios		
	si	no
Energía eléctrica	X	
Abastecimiento de agua	X	
Saneamiento-Depuradora	X	
Tipo de acceso	Camino asfaltado	

Fotografía



Observaciones

INVENTARIO DE EDIFICACIONES BRAOJOS DE LA SIERRA

TÉRMINO MUNICIPAL

BRAOJOS DE LA SIERRA

Nº DE ORDEN

45

SUELO URBANO

Ordenanza
Nueva Edificación en bordes N.E.2.


Ubicación
Parcela de Catastro nº 62358
Nº de fotografía en plano 255

Descripción
Edificios de construcción moderno.

Tipología
Nº de plantas 2
Materiales Cubierta de teja cerámica curva
Estado de conservación REGULAR
Fecha de Construcción

Uso
Uso existente Corral de ganado-garaje

Servicios		
	si	no
Energía eléctrica	X	
Abastecimiento de agua	X	
Saneamiento-Depuradora	X	
Tipo de acceso	Camino asfaltado	



Observaciones

INVENTARIO DE EDIFICACIONES BRAOJOS DE LA SIERRA

TÉRMINO MUNICIPAL

BRAOJOS DE LA SIERRA

Nº DE ORDEN

46

SUELO URBANO

Ordenanza
Nueva Edificación en bordes N.E.2.

Ubicación
Parcela de Catastro nº 62358
Nº de fotografía en plano 259

Descripción
Edificios de construcción moderno, anterior a las Ordenanzas de 1992.

Tipología
Nº de plantas 2
Materiales Cubierta de teja cerámica curva
Estado de conservación BUENO
Fecha de Construcción

Uso
Uso existente Residencial

Servicios		
	si	no
Energía eléctrica	X	
Abastecimiento de agua	X	
Saneamiento-Depuradora	X	
Tipo de acceso	Camino asfaltado	



Observaciones

INVENTARIO DE EDIFICACIONES BRAOJOS DE LA SIERRA

TÉRMINO MUNICIPAL

BRAOJOS DE LA SIERRA

Nº DE ORDEN

47

SUELO URBANO

Ordenanza
Nueva Edificación en bordes N.E.2.

Ubicación
Parcela de Catastro nº 62358
Nº de fotografía en plano 264

Descripción
Edificio de construcción moderno, anterior a las Ordenanzas de 1992.

Tipología
Nº de plantas 1
Materiales
Estado de conservación RUINA
Fecha de Construcción

Uso
Uso existente Residencial

Servicios		
	si	no
Energía eléctrica	X	
Abastecimiento de agua	X	
Saneamiento-Depuradora	X	
Tipo de acceso	Camino asfaltado	



Observaciones

INVENTARIO DE EDIFICACIONES BRAOJOS DE LA SIERRA

Nº DE ORDEN

48

TÉRMINO MUNICIPAL

BRAOJOS DE LA SIERRA

SUELO URBANO

Ordenanza
Nueva Edificación en bordes N.E.2.

Ubicación
Parcela de Catastro nº 62358
Nº de fotografía en plano 265

Descripción
Edificio de construcción moderno, acorde a las Ordenanzas de 1992.

Tipología
Nº de plantas 2
Materiales Cubierta de teja cerámica curva
Estado de conservación MUY BUENO
Fecha de Construcción

Uso
Uso existente Residencial

Servicios

	si	no
Energía eléctrica	X	
Abastecimiento de agua	X	
Saneamiento-Depuradora	X	
Tipo de acceso	Camino asfaltado	



Observaciones

INVENTARIO DE EDIFICACIONES BRAOJOS DE LA SIERRA

TÉRMINO MUNICIPAL

BRAOJOS DE LA SIERRA

Nº DE ORDEN

49

SUELO URBANO

Ordenanza
Nueva Edificación en bordes N.E.2.

Ubicación
Parcela de Catastro nº 61347
Nº de fotografía en plano 275

Descripción
Tres módulos de viviendas para alojamientos turísticos, abandonados y sin terminar su construcción.

Tipología
Nº de plantas 2
Materiales Cubierta de teja cerámica curva
Estado de conservación EN ABANDONO
Fecha de Construcción

Uso
Uso existente Residencial

Servicios		
	si	no
Energía eléctrica	X	
Abastecimiento de agua	X	
Saneamiento-Depuradora	X	
Tipo de acceso	Camino asfaltado	



Observaciones

INVENTARIO DE EDIFICACIONES BRAOJOS DE LA SIERRA

TÉRMINO MUNICIPAL

BRAOJOS DE LA SIERRA

Nº DE ORDEN

50

SUELO URBANO

Ordenanza
Nueva Edificación en bordes N.E.2.

Ubicación
Parcela de Catastro nº 61347
Nº de fotografía en plano 278

Descripción
Vivienda en uso.

Tipología
Nº de plantas 2
Materiales Cubierta de teja cerámica curva
Estado de conservación BUENO
Fecha de Construcción

Uso
Uso existente Residencial

Servicios		
	si	no
Energía eléctrica	X	
Abastecimiento de agua	X	
Saneamiento-Depuradora	X	
Tipo de acceso	Camino asfaltado	



Observaciones

INVENTARIO DE EDIFICACIONES BRAOJOS DE LA SIERRA

Nº DE ORDEN

51

TÉRMINO MUNICIPAL

BRAOJOS DE LA SIERRA

SUELO URBANO

Ordenanza
Nueva Edificación en casco y bordes

Ubicación
Parcela de Catastro nº 61348
Nº de fotografía en plano 277

Descripción
Edificio de construcción tradicional.

Tipología
Nº de plantas 1
Materiales Cubierta de teja cerámica curva
Estado de conservación BUENO
Fecha de Construcción

Uso
Uso existente Residencial

Servicios		
	si	no
Energía eléctrica	X	
Abastecimiento de agua	X	
Saneamiento-Depuradora	X	
Tipo de acceso	Camino asfaltado	



Observaciones

INVENTARIO DE EDIFICACIONES BRAOJOS DE LA SIERRA

Nº DE ORDEN
52

TÉRMINO MUNICIPAL BRAOJOS DE LA SIERRA

SUELO URBANO

Ordenanza
Nueva Edificación en casco y bordes

Ubicación
Parcela de Catastro nº 61348
Nº de fotografía en plano 283

Descripción
Edificio de construcción tradicional.

Tipología
Nº de plantas 1
Materiales Cubierta de teja cerámica curva
Estado de conservación BUENO
Fecha de Construcción

Uso
Uso existente Residencial

Servicios		
	si	no
Energía eléctrica	X	
Abastecimiento de agua	X	
Saneamiento-Depuradora	X	
Tipo de acceso	Camino asfaltado	



Observaciones

INVENTARIO DE EDIFICACIONES BRAOJOS DE LA SIERRA

TÉRMINO MUNICIPAL

BRAOJOS DE LA SIERRA

Nº DE ORDEN

53

SUELO URBANO

Ordenanza
Nueva Edificación en casco y bordes

Ubicación
Parcela de Catastro nº 61348
Nº de fotografía en plano 286-281

Descripción
Edificios de construcción moderno, anterior a las Ordenanzas de 1992.

Tipología
Nº de plantas 1
Materiales Cubierta de teja cerámica curva
Estado de conservación BUENO
Fecha de Construcción

Uso
Uso existente Residencial-establos

Servicios		
	si	no
Energía eléctrica	X	
Abastecimiento de agua	X	
Saneamiento-Depuradora	X	
Tipo de acceso	Camino asfaltado	

AVANCE PLAN GENERAL



Observaciones

INVENTARIO DE EDIFICACIONES BRAOJOS DE LA SIERRA

Nº DE ORDEN

54

TÉRMINO MUNICIPAL

BRAOJOS DE LA SIERRA

SUELO URBANO

Ordenanza
Nueva Edificación en casco y bordes

Ubicación
Parcela de Catastro nº 61344
Nº de fotografía en plano 26

Descripción
Edificio de construcción moderno, anterior a las Ordenanzas de 1992.

Tipología
Nº de plantas 2
Materiales Cubierta de teja cerámica curva
Estado de conservación BUENO
Fecha de Construcción

Uso
Uso existente Residencial

Servicios		
	si	no
Energía eléctrica	X	
Abastecimiento de agua	X	
Saneamiento-Depuradora	X	
Tipo de acceso	Camino asfaltado	

Fotografía



Observaciones

INVENTARIO DE EDIFICACIONES BRAOJOS DE LA SIERRA

Nº DE ORDEN

55

TÉRMINO MUNICIPAL

BRAOJOS DE LA SIERRA

SUELO URBANO

Ordenanza
Nueva Edificación en casco y bordes

Ubicación
Parcela de Catastro nº 61344
Nº de fotografía en plano 27

Descripción
Edificio de construcción tradicional.

Tipología
Nº de plantas 1
Materiales Cubierta de teja cerámica plana
Estado de conservación BUENO
Fecha de Construcción

Uso
Uso existente Residencial

Servicios		
	si	no
Energía eléctrica	X	
Abastecimiento de agua	X	
Saneamiento-Depuradora	X	
Tipo de acceso	Camino asfaltado	



Observaciones

INVENTARIO DE EDIFICACIONES BRAOJOS DE LA SIERRA

Nº DE ORDEN

56

TÉRMINO MUNICIPAL

BRAOJOS DE LA SIERRA

SUELO URBANO

Ordenanza
Nueva Edificación en casco y bordes

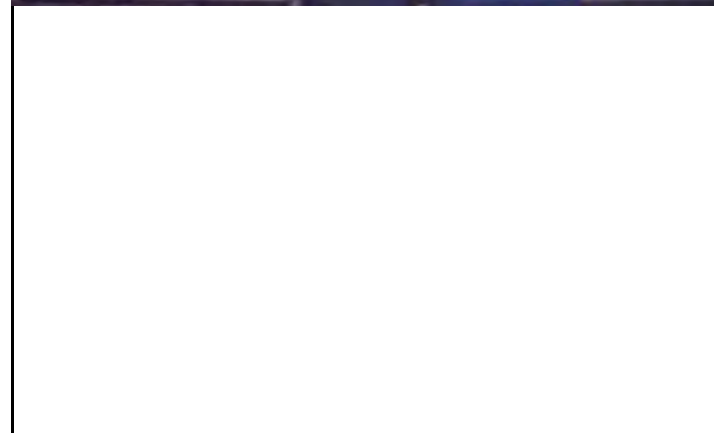
Ubicación
Parcela de Catastro nº 61344
Nº de fotografía en plano 28

Descripción
Edificio de construcción moderno, anterior a las Ordenanzas de 1992.

Tipología
Nº de plantas 2
Materiales Cubierta de pizarra
Estado de conservación BUENO
Fecha de Construcción

Uso
Uso existente Residencial

Servicios		
	si	no
Energía eléctrica	X	
Abastecimiento de agua	X	
Saneamiento-Depuradora	X	
Tipo de acceso	Camino asfaltado	



Observaciones

INVENTARIO DE EDIFICACIONES BRAOJOS DE LA SIERRA

Nº DE ORDEN

57

TÉRMINO MUNICIPAL

BRAOJOS DE LA SIERRA

SUELO URBANO

Ordenanza
Nueva Edificación en casco y bordes

Ubicación
Parcela de Catastro nº 61344
Nº de fotografía en plano 29-34

Descripción
Edificio de construcción moderno, anterior a las Ordenanzas de 1992.

Tipología
Nº de plantas 2
Materiales Cubierta de teja cerámica plana
Estado de conservación BUENO
Fecha de Construcción

Uso
Uso existente Residencial

Servicios		
	si	no
Energía eléctrica	X	
Abastecimiento de agua	X	
Saneamiento-Depuradora	X	
Tipo de acceso	Camino asfaltado	

Fotografía



Observaciones

INVENTARIO DE EDIFICACIONES BRAOJOS DE LA SIERRA

Nº DE ORDEN

58

TÉRMINO MUNICIPAL

BRAOJOS DE LA SIERRA

SUELO URBANO

Ordenanza
Nueva Edificación en casco y bordes

Ubicación
Parcela de Catastro nº 61344
Nº de fotografía en plano 36

Descripción
Edificio en ruinas.

Tipología
Nº de plantas
Materiales
Estado de conservación RUINA
Fecha de Construcción

Uso
Uso existente Residencial

Servicios		
	si	no
Energía eléctrica	X	
Abastecimiento de agua	X	
Saneamiento-Depuradora	X	
Tipo de acceso	Camino asfaltado	

Fotografía



Observaciones

INVENTARIO DE EDIFICACIONES BRAOJOS DE LA SIERRA

Nº DE ORDEN

59

TÉRMINO MUNICIPAL

BRAOJOS DE LA SIERRA

SUELO URBANO

Ordenanza
Nueva Edificación en casco y bordes

Ubicación
Parcela de Catastro nº 61344
Nº de fotografía en plano 256

Descripción
Edificio de construcción moderno, acorde a las Ordenanzas de 1992.

Tipología
Nº de plantas 2
Materiales Cubierta de teja cerámica curva
Estado de conservación MUY BUENO
Fecha de Construcción

Uso
Uso existente Residencial

Servicios		
	si	no
Energía eléctrica	X	
Abastecimiento de agua	X	
Saneamiento-Depuradora	X	
Tipo de acceso	Camino asfaltado	



Observaciones

INVENTARIO DE EDIFICACIONES BRAOJOS DE LA SIERRA

TÉRMINO MUNICIPAL

BRAOJOS DE LA SIERRA

Nº DE ORDEN

60

SUELO URBANO

Ordenanza
Nueva Edificación en casco y bordes

Ubicación
Parcela de Catastro nº 61344
Nº de fotografía en plano 257

Descripción
Edificio de construcción moderno, anterior a las Ordenanzas de 1992.

Tipología
Nº de plantas 2
Materiales Cubierta de teja cerámica curva
Estado de conservación BUENO
Fecha de Construcción

Uso
Uso existente Residencial

Servicios		
	si	no
Energía eléctrica	X	
Abastecimiento de agua	X	
Saneamiento-Depuradora	X	
Tipo de acceso	Camino asfaltado	

Fotografía



Observaciones

INVENTARIO DE EDIFICACIONES BRAOJOS DE LA SIERRA

Nº DE ORDEN

61

TÉRMINO MUNICIPAL

BRAOJOS DE LA SIERRA

SUELO URBANO

Ordenanza
Nueva Edificación en casco y bordes

Ubicación
Parcela de Catastro nº 61344
Nº de fotografía en plano 252-9

Descripción
Edificio de construcción moderno, anterior a las Ordenanzas de 1992.

Tipología
Nº de plantas 2
Materiales Cubierta de teja cerámica curva
Estado de conservación BUENO
Fecha de Construcción

Uso
Uso existente Residencial

Servicios		
	si	no
Energía eléctrica	X	
Abastecimiento de agua	X	
Saneamiento-Depuradora	X	
Tipo de acceso	Camino asfaltado	



Observaciones

INVENTARIO DE EDIFICACIONES BRAOJOS DE LA SIERRA

TÉRMINO MUNICIPAL

BRAOJOS DE LA SIERRA

Nº DE ORDEN

62

SUELO URBANO

Ordenanza
Nueva Edificación en casco y bordes

Ubicación
Parcela de Catastro nº 61344
Nº de fotografía en plano 9

Descripción
Edificio de construcción moderno, anterior a las Ordenanzas de 1992.

Tipología
Nº de plantas 2
Materiales Cubierta de teja cerámica curva
Estado de conservación BUENO
Fecha de Construcción

Uso
Uso existente Residencial

Servicios		
	si	no
Energía eléctrica	X	
Abastecimiento de agua	X	
Saneamiento-Depuradora	X	
Tipo de acceso	Camino asfaltado	



Observaciones

INVENTARIO DE EDIFICACIONES BRAOJOS DE LA SIERRA

Nº DE ORDEN

63

TÉRMINO MUNICIPAL

BRAOJOS DE LA SIERRA

SUELO URBANO

Ordenanza
Nueva Edificación en casco y bordes

Ubicación
Parcela de Catastro nº 61344
Nº de fotografía en plano 8-9

Descripción
Edificio de construcción tradicional.

Tipología
Nº de plantas 1
Materiales Cubierta de teja cerámica curva
Estado de conservación BUENO
Fecha de Construcción

Uso
Uso existente Residencial

Servicios		
	si	no
Energía eléctrica	X	
Abastecimiento de agua	X	
Saneamiento-Depuradora	X	
Tipo de acceso	Camino asfaltado	

Fotografía



Observaciones

INVENTARIO DE EDIFICACIONES BRAOJOS DE LA SIERRA

TÉRMINO MUNICIPAL

BRAOJOS DE LA SIERRA

Nº DE ORDEN

64

SUELO URBANO

Ordenanza
Nueva Edificación en casco y bordes

Ubicación
Parcela de Catastro nº 61344
Nº de fotografía en plano 290

Descripción
Edificio de construcción moderno, anterior a las Ordenanzas de 1992.

Tipología
Nº de plantas 2
Materiales Cubierta de teja cerámica curva
Estado de conservación MUY BUENO
Fecha de Construcción

Uso
Uso existente Residencial

Servicios		
	si	no
Energía eléctrica	X	
Abastecimiento de agua	X	
Saneamiento-Depuradora	X	
Tipo de acceso	Camino asfaltado	

Fotografía



Observaciones

INVENTARIO DE EDIFICACIONES BRAOJOS DE LA SIERRA

Nº DE ORDEN

65

TÉRMINO MUNICIPAL

BRAOJOS DE LA SIERRA

SUELO URBANO

Ordenanza
Nueva Edificación en casco y bordes


Ubicación
Parcela de Catastro nº 61344
Nº de fotografía en plano 292

Descripción
Edificio de construcción moderno, acorde a las Ordenanzas de 1992.

Tipología
Nº de plantas 2
Materiales Cubierta de teja cerámica curva
Estado de conservación MUY BUENO
Fecha de Construcción

Uso
Uso existente Residencial

Servicios		
	si	no
Energía eléctrica	X	
Abastecimiento de agua	X	
Saneamiento-Depuradora	X	
Tipo de acceso	Camino asfaltado	



Observaciones

INVENTARIO DE EDIFICACIONES BRAOJOS DE LA SIERRA

TÉRMINO MUNICIPAL

BRAOJOS DE LA SIERRA

Nº DE ORDEN

66

SUELO URBANO

Ordenanza
Nueva Edificación en casco y bordes

Ubicación
Parcela de Catastro nº 61344
Nº de fotografía en plano 294

Descripción
Edificio de construcción moderno, acorde a las Ordenanzas de 1992.

Tipología
Nº de plantas 2
Materiales Cubierta de teja cerámica curva
Estado de conservación MUY BUENO
Fecha de Construcción

Uso
Uso existente Residencial

Servicios		
	si	no
Energía eléctrica	X	
Abastecimiento de agua	X	
Saneamiento-Depuradora	X	
Tipo de acceso	Camino asfaltado	

Fotografía



Observaciones

INVENTARIO DE EDIFICACIONES BRAOJOS DE LA SIERRA

Nº DE ORDEN

67

TÉRMINO MUNICIPAL

BRAOJOS DE LA SIERRA

SUELO URBANO

Ordenanza
Nueva Edificación en casco y bordes


Ubicación
Parcela de Catastro nº 61344
Nº de fotografía en plano 293

Descripción
Edificio de construcción tradicional.

Tipología
Nº de plantas 1
Materiales Cubierta de teja cerámica curva
Estado de conservación MALO
Fecha de Construcción

Uso
Uso existente Residencial

Servicios		
	si	no
Energía eléctrica	X	
Abastecimiento de agua	X	
Saneamiento-Depuradora	X	
Tipo de acceso	Camino asfaltado	



Observaciones

INVENTARIO DE EDIFICACIONES BRAOJOS DE LA SIERRA

TÉRMINO MUNICIPAL

BRAOJOS DE LA SIERRA

Nº DE ORDEN

68

SUELO URBANO

Ordenanza
Nueva Edificación en casco y bordes


Ubicación
Parcela de Catastro nº 61353
Nº de fotografía en plano 79

Descripción
Edificio de construcción moderno, anterior a las Ordenanzas de 1992.

Tipología
Nº de plantas 3
Materiales Cubierta de teja cerámica curva
Estado de conservación BUENO
Fecha de Construcción

Uso
Uso existente Residencial

Servicios		
	si	no
Energía eléctrica	X	
Abastecimiento de agua	X	
Saneamiento-Depuradora	X	
Tipo de acceso	Camino asfaltado	



Observaciones

INVENTARIO DE EDIFICACIONES BRAOJOS DE LA SIERRA

TÉRMINO MUNICIPAL

BRAOJOS DE LA SIERRA

Nº DE ORDEN

69

SUELO URBANO

Ordenanza
Nueva Edificación en casco y bordes

Ubicación
Parcela de Catastro nº 61353
Nº de fotografía en plano 132

Descripción

Tipología
Nº de plantas 2
Materiales Cubierta de teja cerámica curva
Estado de conservación BUENO
Fecha de Construcción

Uso
Uso existente Residencial

Servicios		
	si	no
Energía eléctrica	X	
Abastecimiento de agua	X	
Saneamiento-Depuradora	X	
Tipo de acceso	Camino asfaltado	

Fotografía



Observaciones

INVENTARIO DE EDIFICACIONES BRAOJOS DE LA SIERRA

TÉRMINO MUNICIPAL

BRAOJOS DE LA SIERRA

Nº DE ORDEN

70

SUELO URBANO

Ordenanza
Nueva Edificación en casco y bordes

Ubicación
Parcela de Catastro nº 61353
Nº de fotografía en plano 130

Descripción
Edificio de construcción moderno, anterior a las Ordenanzas de 1992.

Tipología
Nº de plantas 1
Materiales Cubierta de teja plana de cemento
Estado de conservación BUENO
Fecha de Construcción

Uso
Uso existente Residencial

Servicios		
	si	no
Energía eléctrica	X	
Abastecimiento de agua	X	
Saneamiento-Depuradora	X	
Tipo de acceso	Camino asfaltado	



Observaciones

INVENTARIO DE EDIFICACIONES BRAOJOS DE LA SIERRA

TÉRMINO MUNICIPAL

BRAOJOS DE LA SIERRA

Nº DE ORDEN

71

SUELO URBANO

Ordenanza
Nueva Edificación en casco y bordes

Ubicación
Parcela de Catastro nº 61353
Nº de fotografía en plano 85

Descripción
Edificio de construcción moderno, anterior a las Ordenanzas de 1992.

Tipología
Nº de plantas 3+Bajocubierta
Materiales Cubierta de teja plana de cemento
Estado de conservación BUENO
Fecha de Construcción

Uso
Uso existente Residencial

Servicios		
	si	no
Energía eléctrica	X	
Abastecimiento de agua	X	
Saneamiento-Depuradora	X	
Tipo de acceso	Camino asfaltado	



Observaciones

INVENTARIO DE EDIFICACIONES BRAOJOS DE LA SIERRA

Nº DE ORDEN

72

TÉRMINO MUNICIPAL

BRAOJOS DE LA SIERRA

SUELO URBANO

Ordenanza
Nueva Edificación en casco y bordes

Ubicación
Parcela de Catastro nº 61358
Nº de fotografía en plano 2

Descripción
Edificio de construcción moderno.

Tipología
Nº de plantas 2
Materiales Cubierta de teja cerámica curva
Estado de conservación MUY BUENO
Fecha de Construcción

Uso
Uso existente Farmacia

Servicios		
	si	no
Energía eléctrica	X	
Abastecimiento de agua	X	
Saneamiento-Depuradora	X	
Tipo de acceso	Camino asfaltado	



Observaciones

INVENTARIO DE EDIFICACIONES BRAOJOS DE LA SIERRA

Nº DE ORDEN

73

TÉRMINO MUNICIPAL

BRAOJOS DE LA SIERRA

SUELO URBANO

Ordenanza
Nueva Edificación en casco y bordes

Ubicación
Parcela de Catastro nº 61358
Nº de fotografía en plano 2-19

Descripción
Edificio de construcción moderno y edificio de construcción tradicional.

Tipología
Nº de plantas 2 y 1
Materiales Cubierta de teja cerámica curva
Estado de conservación MUY BUENO Y BUENO
Fecha de Construcción

Uso
Uso existente Centro de salud y sin uso

Servicios		
	si	no
Energía eléctrica	X	
Abastecimiento de agua	X	
Saneamiento-Depuradora	X	
Tipo de acceso	Camino asfaltado	



Observaciones

INVENTARIO DE EDIFICACIONES BRAOJOS DE LA SIERRA

TÉRMINO MUNICIPAL

BRAOJOS DE LA SIERRA

Nº DE ORDEN

74

SUELO URBANO

Ordenanza
Nueva Edificación en casco y bordes

Ubicación
Parcela de Catastro nº 61358
Nº de fotografía en plano 5-18

Descripción
Edificio de construcción moderno.

Tipología
Nº de plantas 2
Materiales Cubierta de teja cerámica curva
Estado de conservación MUY BUENO
Fecha de Construcción

Uso
Uso existente Residencial

Servicios		
	si	no
Energía eléctrica	X	
Abastecimiento de agua	X	
Saneamiento-Depuradora	X	
Tipo de acceso	Camino asfaltado	

Fotografía



Observaciones

INVENTARIO DE EDIFICACIONES BRAOJOS DE LA SIERRA

Nº DE ORDEN
75

TÉRMINO MUNICIPAL BRAOJOS DE LA SIERRA

SUELO URBANO

Ordenanza
Nueva Edificación en casco y bordes

Ubicación
Parcela de Catastro nº 61358
Nº de fotografía en plano 6-7

Descripción
Edificio de construcción tradicional.

Tipología
Nº de plantas 2
Materiales Cubierta de teja cerámica curva
Estado de conservación MALO
Fecha de Construcción

Uso
Uso existente Residencial

Servicios		
	si	no
Energía eléctrica	X	
Abastecimiento de agua	X	
Saneamiento-Depuradora	X	
Tipo de acceso	Camino asfaltado	



Observaciones

INVENTARIO DE EDIFICACIONES BRAOJOS DE LA SIERRA

TÉRMINO MUNICIPAL

BRAOJOS DE LA SIERRA

Nº DE ORDEN

76

SUELO URBANO

Ordenanza
Nueva Edificación en casco y bordes

Ubicación
Parcela de Catastro nº 61358
Nº de fotografía en plano 11-17

Descripción
Edificio de construcción moderno, anterior a las Ordenanzas de 1992.

Tipología
Nº de plantas 2+Bajocubierta
Materiales Cubierta de teja cerámica curva
Estado de conservación BUENO
Fecha de Construcción

Uso
Uso existente Residencial

Servicios		
	si	no
Energía eléctrica	X	
Abastecimiento de agua	X	
Saneamiento-Depuradora	X	
Tipo de acceso	Camino asfaltado	



Observaciones

INVENTARIO DE EDIFICACIONES BRAOJOS DE LA SIERRA

TÉRMINO MUNICIPAL

BRAOJOS DE LA SIERRA

Nº DE ORDEN

77

SUELO URBANO

Ordenanza
Equipamientos y servicios urbanos

Ubicación
Parcela de Catastro nº 61354
Nº de fotografía en plano 1

Descripción
Edificio de construcción moderno, acorde a las Ordenanzas de 1992.

Tipología
Nº de plantas 2
Materiales Cubierta de teja cerámica curva
Estado de conservación MUY BUENO
Fecha de Construcción

Uso
Uso existente Dotacional

Servicios		
	si	no
Energía eléctrica	X	
Abastecimiento de agua	X	
Saneamiento-Depuradora	X	
Tipo de acceso	Camino asfaltado	



Observaciones

INVENTARIO DE EDIFICACIONES BRAOJOS DE LA SIERRA

TÉRMINO MUNICIPAL

BRAOJOS DE LA SIERRA

Nº DE ORDEN

78

SUELO URBANO

Ordenanza
Nueva Edificación en casco y bordes

Ubicación
Parcela de Catastro nº 61354
Nº de fotografía en plano 21-78

Descripción
Edificio reformado recientemente.

Tipología
Nº de plantas 2
Materiales Cubierta de teja cerámica curva
Estado de conservación MUY BUENO
Fecha de Construcción

Uso
Uso existente Residencial

Servicios	si	no
Energía eléctrica	X	
Abastecimiento de agua	X	
Saneamiento-Depuradora	X	
Tipo de acceso	Camino asfaltado	



Observaciones

INVENTARIO DE EDIFICACIONES BRAOJOS DE LA SIERRA

Nº DE ORDEN

79

TÉRMINO MUNICIPAL

BRAOJOS DE LA SIERRA

SUELO URBANO

Ordenanza
Nueva Edificación en casco y bordes

Ubicación
Parcela de Catastro nº 61354
Nº de fotografía en plano 21

Descripción
Edificio de construcción moderno.

Tipología
Nº de plantas 2
Materiales Cubierta de teja cerámica curva
Estado de conservación MUY BUENO
Fecha de Construcción

Uso
Uso existente Residencial

Servicios		
	si	no
Energía eléctrica	X	
Abastecimiento de agua	X	
Saneamiento-Depuradora	X	
Tipo de acceso	Camino asfaltado	



Observaciones

INVENTARIO DE EDIFICACIONES BRAOJOS DE LA SIERRA

TÉRMINO MUNICIPAL

BRAOJOS DE LA SIERRA

Nº DE ORDEN

80

SUELO URBANO

Ordenanza
Nueva Edificación en casco y bordes

Ubicación
Parcela de Catastro nº 61354
Nº de fotografía en plano 20

Descripción
Edificio de construcción moderno, anterior a las Ordenanzas de 1992.

Tipología
Nº de plantas 2
Materiales Cubierta de teja cerámica curva
Estado de conservación BUENO
Fecha de Construcción

Uso
Uso existente Residencial

Servicios		
	si	no
Energía eléctrica	X	
Abastecimiento de agua	X	
Saneamiento-Depuradora	X	
Tipo de acceso	Camino asfaltado	



Observaciones

INVENTARIO DE EDIFICACIONES BRAOJOS DE LA SIERRA

Nº DE ORDEN

81

TÉRMINO MUNICIPAL

BRAOJOS DE LA SIERRA

SUELO URBANO

Ordenanza
Nueva Edificación en casco y bordes

Ubicación
Parcela de Catastro nº 61354
Nº de fotografía en plano 16

Descripción
Edificio de construcción moderno, anterior a las Ordenanzas de 1992.

Tipología
Nº de plantas 2
Materiales Cubierta de teja cerámica curva
Estado de conservación BUENO
Fecha de Construcción

Uso
Uso existente Residencial

Servicios		
	si	no
Energía eléctrica	X	
Abastecimiento de agua	X	
Saneamiento-Depuradora	X	
Tipo de acceso	Camino asfaltado	



Observaciones

INVENTARIO DE EDIFICACIONES BRAOJOS DE LA SIERRA

Nº DE ORDEN

82

TÉRMINO MUNICIPAL

BRAOJOS DE LA SIERRA

SUELO URBANO

Ordenanza
Nueva Edificación en casco y bordes

Ubicación
Parcela de Catastro nº 61354
Nº de fotografía en plano 15

Descripción
Edificio de construcción moderno, anterior a las Ordenanzas de 1992.

Tipología
Nº de plantas 2
Materiales Cubierta de teja cerámica curva
Estado de conservación BUENO
Fecha de Construcción

Uso
Uso existente Residencial

Servicios		
	si	no
Energía eléctrica	X	
Abastecimiento de agua	X	
Saneamiento-Depuradora	X	
Tipo de acceso	Camino asfaltado	



Observaciones

INVENTARIO DE EDIFICACIONES BRAOJOS DE LA SIERRA

Nº DE ORDEN

83

TÉRMINO MUNICIPAL

BRAOJOS DE LA SIERRA

SUELO URBANO

Ordenanza
Nueva Edificación en casco y bordes

Ubicación
Parcela de Catastro nº 61354
Nº de fotografía en plano 14

Descripción
Edificio de construcción moderno, anterior a las Ordenanzas de 1992.

Tipología
Nº de plantas 1
Materiales Cubierta de teja cerámica curva
Estado de conservación BUENO
Fecha de Construcción

Uso
Uso existente Residencial

Servicios		
	si	no
Energía eléctrica	X	
Abastecimiento de agua	X	
Saneamiento-Depuradora	X	
Tipo de acceso	Camino asfaltado	



Observaciones

INVENTARIO DE EDIFICACIONES BRAOJOS DE LA SIERRA

TÉRMINO MUNICIPAL

BRAOJOS DE LA SIERRA

Nº DE ORDEN

84

SUELO URBANO

Ordenanza
Nueva Edificación en casco y bordes

Ubicación
Parcela de Catastro nº 61354
Nº de fotografía en plano 13

Descripción
Edificio de construcción moderno, acorde a las Ordenanzas de 1992.

Tipología
Nº de plantas 2
Materiales Cubierta de teja cerámica curva
Estado de conservación MUY BUENO
Fecha de Construcción

Uso
Uso existente Residencial

Servicios		
	si	no
Energía eléctrica	X	
Abastecimiento de agua	X	
Saneamiento-Depuradora	X	
Tipo de acceso	Camino asfaltado	



Observaciones

INVENTARIO DE EDIFICACIONES BRAOJOS DE LA SIERRA

TÉRMINO MUNICIPAL

BRAOJOS DE LA SIERRA

Nº DE ORDEN

85

SUELO URBANO

Ordenanza
Nueva Edificación en casco y bordes

Ubicación
Parcela de Catastro nº 61354
Nº de fotografía en plano 12

Descripción
Edificio en ruina.

Tipología
Nº de plantas 1
Materiales
Estado de conservación RUINA
Fecha de Construcción

Uso
Uso existente Residencial

Servicios		
	si	no
Energía eléctrica	X	
Abastecimiento de agua	X	
Saneamiento-Depuradora	X	
Tipo de acceso	Camino asfaltado	



Observaciones

INVENTARIO DE EDIFICACIONES BRAOJOS DE LA SIERRA

TÉRMINO MUNICIPAL

BRAOJOS DE LA SIERRA

Nº DE ORDEN

86

SUELO URBANO

Ordenanza
Nueva Edificación en casco y bordes

Ubicación
Parcela de Catastro nº 61354
Nº de fotografía en plano 139

Descripción
Edificio de construcción moderno, acorde a las Ordenanzas de 1992.

Tipología
Nº de plantas 2
Materiales Cubierta de teja cerámica curva
Estado de conservación MUY BUENO
Fecha de Construcción

Uso
Uso existente Residencial

Servicios		
	si	no
Energía eléctrica	X	
Abastecimiento de agua	X	
Saneamiento-Depuradora	X	
Tipo de acceso	Camino asfaltado	

Fotografía



Observaciones

INVENTARIO DE EDIFICACIONES BRAOJOS DE LA SIERRA

Nº DE ORDEN

87

TÉRMINO MUNICIPAL

BRAOJOS DE LA SIERRA

SUELO URBANO

Ordenanza
Nueva Edificación en casco y bordes

Ubicación
Parcela de Catastro nº 61354
Nº de fotografía en plano 129

Descripción
Edificio de construcción moderno, anterior a las Ordenanzas de 1992.

Tipología
Nº de plantas 2
Materiales Cubierta de pizarra
Estado de conservación BUENO
Fecha de Construcción

Uso
Uso existente Residencial

Servicios		
	si	no
Energía eléctrica	X	
Abastecimiento de agua	X	
Saneamiento-Depuradora	X	
Tipo de acceso	Camino asfaltado	



Observaciones

INVENTARIO DE EDIFICACIONES BRAOJOS DE LA SIERRA

Nº DE ORDEN

88

TÉRMINO MUNICIPAL

BRAOJOS DE LA SIERRA

SUELO URBANO

Ordenanza
Nueva Edificación en casco y bordes

Ubicación
Parcela de Catastro nº 61354
Nº de fotografía en plano 131

Descripción
Edificio de construcción moderno, anterior a las Ordenanzas de 1992.

Tipología
Nº de plantas 2
Materiales Cubierta de teja cerámica plana
Estado de conservación BUENO
Fecha de Construcción

Uso
Uso existente Residencial

Servicios		
	si	no
Energía eléctrica	X	
Abastecimiento de agua	X	
Saneamiento-Depuradora	X	
Tipo de acceso	Camino asfaltado	

Fotografía



Observaciones

INVENTARIO DE EDIFICACIONES BRAOJOS DE LA SIERRA

Nº DE ORDEN

89

TÉRMINO MUNICIPAL

BRAOJOS DE LA SIERRA

SUELO URBANO

Ordenanza
Nueva Edificación en casco y bordes

Ubicación
Parcela de Catastro nº 61354
Nº de fotografía en plano 79

Descripción
Edificio de construcción moderno, anterior a las Ordenanzas de 1992.

Tipología
Nº de plantas 2
Materiales Cubierta de teja cerámica curva
Estado de conservación BUENO
Fecha de Construcción

Uso
Uso existente Residencial

Servicios		
	si	no
Energía eléctrica	X	
Abastecimiento de agua	X	
Saneamiento-Depuradora	X	
Tipo de acceso	Camino asfaltado	



Observaciones

INVENTARIO DE EDIFICACIONES BRAOJOS DE LA SIERRA

TÉRMINO MUNICIPAL

BRAOJOS DE LA SIERRA

Nº DE ORDEN

90

SUELO URBANO

Ordenanza
Nueva Edificación en casco y bordes

Ubicación
Parcela de Catastro nº 60356
Nº de fotografía en plano 22

Descripción
Edificio de construcción moderno, acorde a las Ordenanzas de 1992.

Tipología
Nº de plantas 2
Materiales Cubierta de teja cerámica curva
Estado de conservación MUY BUENO
Fecha de Construcción

Uso
Uso existente Casa de cultura y bar

Servicios		
	si	no
Energía eléctrica	X	
Abastecimiento de agua	X	
Saneamiento-Depuradora	X	
Tipo de acceso	Camino asfaltado	



Observaciones

INVENTARIO DE EDIFICACIONES BRAOJOS DE LA SIERRA

TÉRMINO MUNICIPAL

BRAOJOS DE LA SIERRA

Nº DE ORDEN

91

SUELO URBANO

Ordenanza
Nueva Edificación en casco y bordes

Ubicación
Parcela de Catastro nº 60356
Nº de fotografía en plano 23

Descripción
Edificio de construcción tradicional.

Tipología
Nº de plantas 2
Materiales Cubierta de teja cerámica curva
Estado de conservación BUENO
Fecha de Construcción

Uso
Uso existente Residencial

Servicios		
	si	no
Energía eléctrica	X	
Abastecimiento de agua	X	
Saneamiento-Depuradora	X	
Tipo de acceso	Camino asfaltado	



Observaciones

INVENTARIO DE EDIFICACIONES BRAOJOS DE LA SIERRA

Nº DE ORDEN

92

TÉRMINO MUNICIPAL

BRAOJOS DE LA SIERRA

SUELO URBANO

Ordenanza
Nueva Edificación en casco y bordes

Ubicación
Parcela de Catastro nº 60356
Nº de fotografía en plano 25-76-77

Descripción
Edificios de construcción moderno, anteriores a las Ordenanzas de 1992.

Tipología
Nº de plantas 2
Materiales Cubierta de teja cerámica plana
Estado de conservación BUENO
Fecha de Construcción

Uso
Uso existente Residencial

Servicios		
	si	no
Energía eléctrica	X	
Abastecimiento de agua	X	
Saneamiento-Depuradora	X	
Tipo de acceso	Camino asfaltado	

Fotografía



Observaciones

INVENTARIO DE EDIFICACIONES BRAOJOS DE LA SIERRA

Nº DE ORDEN

93

TÉRMINO MUNICIPAL

BRAOJOS DE LA SIERRA

SUELO URBANO

Ordenanza
Nueva Edificación en casco y bordes

Ubicación
Parcela de Catastro nº 60356
Nº de fotografía en plano 80-81-82

Descripción
Edificios de construcción moderno, anteriores a las Ordenanzas de 1992.

Tipología
Nº de plantas 2
Materiales Cubierta de pizarra
Estado de conservación BUENO
Fecha de Construcción

Uso
Uso existente Residencial

Servicios		
	si	no
Energía eléctrica	X	
Abastecimiento de agua	X	
Saneamiento-Depuradora	X	
Tipo de acceso	Camino asfaltado	

Fotografía



Observaciones

INVENTARIO DE EDIFICACIONES BRAOJOS DE LA SIERRA

TÉRMINO MUNICIPAL

BRAOJOS DE LA SIERRA

Nº DE ORDEN

94

SUELO URBANO

Ordenanza
Nueva Edificación en casco y bordes

Ubicación
Parcela de Catastro nº 60356
Nº de fotografía en plano 86

Descripción
Edificio de construcción moderno, anterior a las Ordenanzas de 1992.

Tipología
Nº de plantas 2
Materiales Cubierta de teja cerámica plana
Estado de conservación BUENO
Fecha de Construcción

Uso
Uso existente Residencial

Servicios		
	si	no
Energía eléctrica	X	
Abastecimiento de agua	X	
Saneamiento-Depuradora	X	
Tipo de acceso	Camino asfaltado	

Fotografía



Observaciones

INVENTARIO DE EDIFICACIONES BRAOJOS DE LA SIERRA

Nº DE ORDEN

95

TÉRMINO MUNICIPAL

BRAOJOS DE LA SIERRA

SUELO URBANO

Ordenanza
Nueva Edificación en casco y bordes

Ubicación
Parcela de Catastro nº 61361
Nº de fotografía en plano 125

Descripción
Edificio de construcción moderno, anterior a las Ordenanzas de 1992.

Tipología
Nº de plantas 1
Materiales Cubierta de teja cerámica plana
Estado de conservación BUENO
Fecha de Construcción

Uso
Uso existente Residencial

Servicios		
	si	no
Energía eléctrica	X	
Abastecimiento de agua	X	
Saneamiento-Depuradora	X	
Tipo de acceso	Camino asfaltado	



Observaciones

INVENTARIO DE EDIFICACIONES BRAOJOS DE LA SIERRA

TÉRMINO MUNICIPAL

BRAOJOS DE LA SIERRA

Nº DE ORDEN

96

SUELO URBANO

Ordenanza
Nueva Edificación en casco y bordes

Ubicación
Parcela de Catastro nº 61361
Nº de fotografía en plano 128

Descripción
Edificio de construcción tradicional.

Tipología
Nº de plantas 1
Materiales Cubierta de teja cerámica curva
Estado de conservación MALO
Fecha de Construcción

Uso
Uso existente Residencial

Servicios		
	si	no
Energía eléctrica	X	
Abastecimiento de agua	X	
Saneamiento-Depuradora	X	
Tipo de acceso	Camino asfaltado	



Observaciones

INVENTARIO DE EDIFICACIONES BRAOJOS DE LA SIERRA

Nº DE ORDEN

97

TÉRMINO MUNICIPAL

BRAOJOS DE LA SIERRA

SUELO URBANO

Ordenanza
Nueva Edificación en casco y bordes

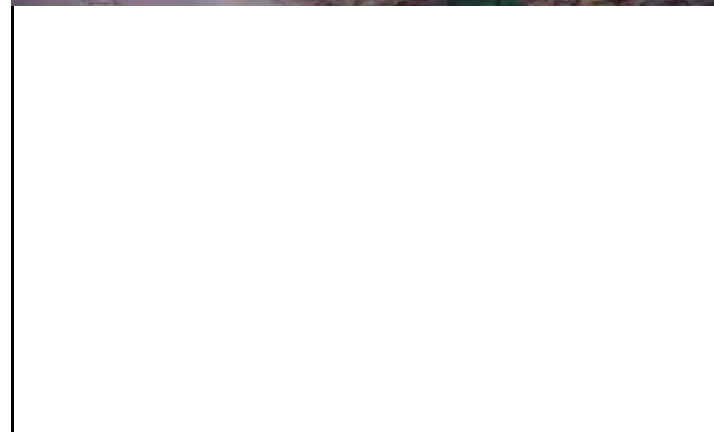
Ubicación
Parcela de Catastro nº 61361
Nº de fotografía en plano 128

Descripción
Edificio de construcción moderno, anterior a las Ordenanzas de 1992.

Tipología
Nº de plantas 2
Materiales Cubierta de teja cerámica curva
Estado de conservación BUENO
Fecha de Construcción

Uso
Uso existente Residencial

Servicios		
	si	no
Energía eléctrica	X	
Abastecimiento de agua	X	
Saneamiento-Depuradora	X	
Tipo de acceso	Camino asfaltado	



Observaciones

INVENTARIO DE EDIFICACIONES BRAOJOS DE LA SIERRA

Nº DE ORDEN

98

TÉRMINO MUNICIPAL

BRAOJOS DE LA SIERRA

SUELO URBANO

Ordenanza
Nueva Edificación en casco y bordes

Ubicación
Parcela de Catastro nº 61361
Nº de fotografía en plano 127

Descripción
Edificio de construcción moderno, anterior a las Ordenanzas de 1992.

Tipología
Nº de plantas 2
Materiales Cubierta de teja cerámica plana
Estado de conservación BUENO
Fecha de Construcción

Uso
Uso existente Residencial

Servicios		
	si	no
Energía eléctrica	X	
Abastecimiento de agua	X	
Saneamiento-Depuradora	X	
Tipo de acceso	Camino asfaltado	



Observaciones

INVENTARIO DE EDIFICACIONES BRAOJOS DE LA SIERRA

Nº DE ORDEN

99

TÉRMINO MUNICIPAL

BRAOJOS DE LA SIERRA

SUELO URBANO

Ordenanza
Nuevos Desarrollos 1

Ubicación
Parcela de Catastro nº 59385
Nº de fotografía en plano 197

Descripción
Edificio de construcción tradicional, acorde a las Ordenanzas de 1992.

Tipología
Nº de plantas 2
Materiales Cubierta de teja cerámica curva
Estado de conservación MUY BUENO
Fecha de Construcción

Uso
Uso existente Residencial

Servicios		
	si	no
Energía eléctrica	X	
Abastecimiento de agua	X	
Saneamiento-Depuradora	X	
Tipo de acceso	Camino asfaltado	

Fotografía



Observaciones

INVENTARIO DE EDIFICACIONES BRAOJOS DE LA SIERRA

TÉRMINO MUNICIPAL

BRAOJOS DE LA SIERRA

Nº DE ORDEN

100

SUELO URBANO

Ordenanza
Nuevos Desarrollos 1


Ubicación
Parcela de Catastro nº 59385
Nº de fotografía en plano 196

Descripción
Edificio de construcción tradicional, acorde a las Ordenanzas de 1992.

Tipología
Nº de plantas 2
Materiales Cubierta de teja cerámica curva
Estado de conservación MUY BUENO
Fecha de Construcción

Uso
Uso existente Residencial

Servicios		
	si	no
Energía eléctrica	X	
Abastecimiento de agua	X	
Saneamiento-Depuradora	X	
Tipo de acceso	Camino asfaltado	



Observaciones

INVENTARIO DE EDIFICACIONES BRAOJOS DE LA SIERRA

Nº DE ORDEN

101

TÉRMINO MUNICIPAL

BRAOJOS DE LA SIERRA

SUELO URBANO

Ordenanza
Nuevos Desarrollos 1


Ubicación
Parcela de Catastro nº 59385
Nº de fotografía en plano 195-218

Descripción
Edificio de construcción moderna, anterior a las Ordenanzas de 1992.

Tipología
Nº de plantas 3
Materiales Cubierta de teja cerámica curva
Estado de conservación BUENO
Fecha de Construcción

Uso
Uso existente Residencial

Servicios		
	si	no
Energía eléctrica	X	
Abastecimiento de agua	X	
Saneamiento-Depuradora	X	
Tipo de acceso	Camino asfaltado	



Observaciones

INVENTARIO DE EDIFICACIONES BRAOJOS DE LA SIERRA

Nº DE ORDEN

102

TÉRMINO MUNICIPAL

BRAOJOS DE LA SIERRA

SUELO URBANO

Ordenanza
Nuevos Desarrollos 1


Ubicación
Parcela de Catastro nº 59385
Nº de fotografía en plano 195-217

Descripción
Edificio de construcción moderna, anterior a las Ordenanzas de 1992.

Tipología
Nº de plantas 3
Materiales Cubierta de teja cerámica curva
Estado de conservación BUENO
Fecha de Construcción

Uso
Uso existente Residencial

Servicios		
	si	no
Energía eléctrica	X	
Abastecimiento de agua	X	
Saneamiento-Depuradora	X	
Tipo de acceso	Camino asfaltado	



Observaciones

INVENTARIO DE EDIFICACIONES BRAOJOS DE LA SIERRA

Nº DE ORDEN

103

TÉRMINO MUNICIPAL

BRAOJOS DE LA SIERRA

SUELO URBANO

Ordenanza
Nuevos Desarrollos 1

Ubicación
Parcela de Catastro nº 59385
Nº de fotografía en plano 194-215

Descripción
Edificio de construcción moderna, anterior a las Ordenanzas de 1992.

Tipología
Nº de plantas 3
Materiales Cubierta de teja cerámica curva
Estado de conservación BUENO
Fecha de Construcción

Uso
Uso existente Residencial

Servicios		
	si	no
Energía eléctrica	X	
Abastecimiento de agua	X	
Saneamiento-Depuradora	X	
Tipo de acceso	Camino asfaltado	

Fotografía



Observaciones

INVENTARIO DE EDIFICACIONES BRAOJOS DE LA SIERRA

TÉRMINO MUNICIPAL

BRAOJOS DE LA SIERRA

Nº DE ORDEN

104

SUELO URBANO

Ordenanza
Nuevos Desarrollos 1

Ubicación
Parcela de Catastro nº 59385
Nº de fotografía en plano 193

Descripción
Edificio de construcción moderna, anterior a las Ordenanzas de 1992.

Tipología
Nº de plantas 2
Materiales Cubierta de pizarra
Estado de conservación BUENO
Fecha de Construcción

Uso
Uso existente Residencial

Servicios		
	si	no
Energía eléctrica	X	
Abastecimiento de agua	X	
Saneamiento-Depuradora	X	
Tipo de acceso	Camino asfaltado	



Observaciones

INVENTARIO DE EDIFICACIONES BRAOJOS DE LA SIERRA

TÉRMINO MUNICIPAL

BRAOJOS DE LA SIERRA

Nº DE ORDEN

105

SUELO URBANO

Ordenanza
Nuevos Desarrollos 1

Ubicación
Parcela de Catastro nº 59385
Nº de fotografía en plano 187

Descripción
Edificio de construcción moderna, anterior a las Ordenanzas de 1992.

Tipología
Nº de plantas 2
Materiales Cubierta de teja cerámica curva
Estado de conservación BUENO
Fecha de Construcción

Uso
Uso existente Residencial

Servicios		
	si	no
Energía eléctrica	X	
Abastecimiento de agua	X	
Saneamiento-Depuradora	X	
Tipo de acceso	Camino asfaltado	



Observaciones

INVENTARIO DE EDIFICACIONES BRAOJOS DE LA SIERRA

Nº DE ORDEN

106

TÉRMINO MUNICIPAL

BRAOJOS DE LA SIERRA

SUELO URBANO

Ordenanza
Nuevos Desarrollos 1

Ubicación
Parcela de Catastro nº 59385
Nº de fotografía en plano 219

Descripción
Edificio de construcción moderna, anterior a las Ordenanzas de 1992.

Tipología
Nº de plantas 2
Materiales Cubierta de teja cerámica plana
Estado de conservación BUENO
Fecha de Construcción

Uso
Uso existente Residencial

Servicios		
	si	no
Energía eléctrica	X	
Abastecimiento de agua	X	
Saneamiento-Depuradora	X	
Tipo de acceso	Camino asfaltado	



Observaciones

INVENTARIO DE EDIFICACIONES BRAOJOS DE LA SIERRA

TÉRMINO MUNICIPAL

BRAOJOS DE LA SIERRA

Nº DE ORDEN

107

SUELO URBANO

Ordenanza
Nuevos Desarrollos 1

Ubicación
Parcela de Catastro nº 59385
Nº de fotografía en plano 219

Descripción
Edificio de construcción moderna, anterior a las Ordenanzas de 1992.

Tipología
Nº de plantas 1
Materiales Cubierta de pizarra
Estado de conservación BUENO
Fecha de Construcción

Uso
Uso existente Residencial

Servicios		
	si	no
Energía eléctrica	X	
Abastecimiento de agua	X	
Saneamiento-Depuradora	X	
Tipo de acceso	Camino asfaltado	

Fotografía



Observaciones

INVENTARIO DE EDIFICACIONES BRAOJOS DE LA SIERRA

TÉRMINO MUNICIPAL

BRAOJOS DE LA SIERRA

Nº DE ORDEN

108

SUELO URBANO

Ordenanza
Nuevos Desarrollos 1

Ubicación
Parcela de Catastro nº 59385
Nº de fotografía en plano 220

Descripción
Edificio de construcción moderna, anterior a las Ordenanzas de 1992.

Tipología
Nº de plantas 1
Materiales Cubierta de teja cerámica curva
Estado de conservación BUENO
Fecha de Construcción

Uso
Uso existente Residencial

Servicios		
	si	no
Energía eléctrica	X	
Abastecimiento de agua	X	
Saneamiento-Depuradora	X	
Tipo de acceso	Camino asfaltado	

Fotografía



Observaciones

INVENTARIO DE EDIFICACIONES BRAOJOS DE LA SIERRA

TÉRMINO MUNICIPAL

BRAOJOS DE LA SIERRA

Nº DE ORDEN

109

SUELO URBANO

Ordenanza
Nuevos Desarrollos 1


Ubicación
Parcela de Catastro nº 59385
Nº de fotografía en plano 216

Descripción
Edificio de construcción moderna.

Tipología
Nº de plantas
Materiales
Estado de conservación BUENO
Fecha de Construcción

Uso
Uso existente Pista polideportiva

Servicios		
	si	no
Energía eléctrica	X	
Abastecimiento de agua	X	
Saneamiento-Depuradora	X	
Tipo de acceso	Camino asfaltado	



Observaciones

INVENTARIO DE EDIFICACIONES BRAOJOS DE LA SIERRA

Nº DE ORDEN

110

TÉRMINO MUNICIPAL

BRAOJOS DE LA SIERRA

SUELO URBANO

Ordenanza
Nuevos Desarrollos 1

Ubicación
Parcela de Catastro nº 59385
Nº de fotografía en plano 189

Descripción
Edificio de construcción moderna, anterior a las Ordenanzas de 1992.

Tipología
Nº de plantas 2
Materiales Cubierta de teja de hormigón
Estado de conservación BUENO
Fecha de Construcción

Uso
Uso existente Residencial

Servicios		
	si	no
Energía eléctrica	X	
Abastecimiento de agua	X	
Saneamiento-Depuradora	X	
Tipo de acceso	Camino asfaltado	



Observaciones

INVENTARIO DE EDIFICACIONES BRAOJOS DE LA SIERRA

TÉRMINO MUNICIPAL

BRAOJOS DE LA SIERRA

Nº DE ORDEN

111

SUELO URBANO

Ordenanza
Nuevos Desarrollos 1

Ubicación
Parcela de Catastro nº 59385
Nº de fotografía en plano 224

Descripción
Edificio de construcción moderna, anterior a las Ordenanzas de 1992.

Tipología
Nº de plantas 2
Materiales Cubierta de teja cerámica curva
Estado de conservación BUENO
Fecha de Construcción

Uso
Uso existente Residencial

Servicios		
	si	no
Energía eléctrica	X	
Abastecimiento de agua	X	
Saneamiento-Depuradora	X	
Tipo de acceso	Camino asfaltado	



Observaciones

INVENTARIO DE EDIFICACIONES BRAOJOS DE LA SIERRA

TÉRMINO MUNICIPAL

BRAOJOS DE LA SIERRA

Nº DE ORDEN

112

SUELO URBANO

Ordenanza
Nuevos Desarrollos 1

Ubicación
Parcela de Catastro nº 59385
Nº de fotografía en plano 225

Descripción
Edificio de construcción moderna, acorde a las Ordenanzas de 1992.

Tipología
Nº de plantas 1
Materiales Cubierta de teja cerámica curva
Estado de conservación BUENO
Fecha de Construcción

Uso
Uso existente Residencial

Servicios		
	si	no
Energía eléctrica	X	
Abastecimiento de agua	X	
Saneamiento-Depuradora	X	
Tipo de acceso	Camino asfaltado	



Observaciones

INVENTARIO DE EDIFICACIONES BRAOJOS DE LA SIERRA

TÉRMINO MUNICIPAL

BRAOJOS DE LA SIERRA

Nº DE ORDEN

113

SUELO URBANO

Ordenanza
Nuevos Desarrollos 1

Ubicación
Parcela de Catastro nº 59385
Nº de fotografía en plano 226

Descripción
Edificio de construcción moderna, anterior a las Ordenanzas de 1992.

Tipología
Nº de plantas 2
Materiales Cubierta de teja de hormigón
Estado de conservación BUENO
Fecha de Construcción

Uso
Uso existente Residencial

Servicios		
	si	no
Energía eléctrica	X	
Abastecimiento de agua	X	
Saneamiento-Depuradora	X	
Tipo de acceso	Camino asfaltado	



Observaciones

INVENTARIO DE EDIFICACIONES BRAOJOS DE LA SIERRA

TÉRMINO MUNICIPAL

BRAOJOS DE LA SIERRA

Nº DE ORDEN

114

SUELO URBANO

Ordenanza
Nuevos Desarrollos 1

Ubicación
Parcela de Catastro nº 59385
Nº de fotografía en plano 229

Descripción
Edificio de construcción moderna, acorde a las Ordenanzas de 1992.

Tipología
Nº de plantas 2
Materiales Cubierta de teja cerámica curva
Estado de conservación BUENO
Fecha de Construcción

Uso
Uso existente Residencial

Servicios		
	si	no
Energía eléctrica	X	
Abastecimiento de agua	X	
Saneamiento-Depuradora	X	
Tipo de acceso	Camino asfaltado	



Observaciones

INVENTARIO DE EDIFICACIONES BRAOJOS DE LA SIERRA

Nº DE ORDEN

115

TÉRMINO MUNICIPAL

BRAOJOS DE LA SIERRA

SUELO URBANO

Ordenanza
Nuevos Desarrollos 1

Ubicación
Parcela de Catastro nº 62399
Nº de fotografía en plano 230

Descripción
Edificio de construcción moderna, anterior a las Ordenanzas de 1992.

Tipología
Nº de plantas 1
Materiales Cubierta de teja cerámica plana
Estado de conservación BUENO
Fecha de Construcción

Uso
Uso existente Residencial

Servicios		
	si	no
Energía eléctrica	X	
Abastecimiento de agua	X	
Saneamiento-Depuradora	X	
Tipo de acceso	Camino asfaltado	

Fotografía



Observaciones

INVENTARIO DE EDIFICACIONES BRAOJOS DE LA SIERRA

Nº DE ORDEN

116

TÉRMINO MUNICIPAL

BRAOJOS DE LA SIERRA

SUELO URBANO

Ordenanza
Nuevos Desarrollos 1

Ubicación
Parcela de Catastro nº 60374
Nº de fotografía en plano 179

Descripción
Edificio de construcción moderna, acorde a las Ordenanzas de 1992.

Tipología
Nº de plantas 2
Materiales Cubierta de teja cerámica curva
Estado de conservación BUENO
Fecha de Construcción

Uso
Uso existente Residencial

Servicios		
	si	no
Energía eléctrica	X	
Abastecimiento de agua	X	
Saneamiento-Depuradora	X	
Tipo de acceso	Camino asfaltado	



Observaciones

INVENTARIO DE EDIFICACIONES BRAOJOS DE LA SIERRA

TÉRMINO MUNICIPAL

BRAOJOS DE LA SIERRA

Nº DE ORDEN

117

SUELO URBANO

Ordenanza
Nuevos Desarrollos 1

Ubicación
Parcela de Catastro nº 60374
Nº de fotografía en plano 242

Descripción
Edificio en ruinas.

Tipología
Nº de plantas 1
Materiales
Estado de conservación RUINA
Fecha de Construcción

Uso
Uso existente Residencial

Servicios		
	si	no
Energía eléctrica	X	
Abastecimiento de agua	X	
Saneamiento-Depuradora	X	
Tipo de acceso	Camino asfaltado	



Observaciones

INVENTARIO DE EDIFICACIONES BRAOJOS DE LA SIERRA

TÉRMINO MUNICIPAL

BRAOJOS DE LA SIERRA

Nº DE ORDEN

118

SUELO URBANO

Ordenanza
Nuevos Desarrollos 1

Ubicación
Parcela de Catastro nº 60374
Nº de fotografía en plano 239

Descripción
Edificio de construcción moderna, anterior a las Ordenanzas de 1992.

Tipología
Nº de plantas 2
Materiales Cubierta de teja cerámica curva
Estado de conservación BUENO
Fecha de Construcción

Uso
Uso existente Residencial

Servicios		
	si	no
Energía eléctrica	X	
Abastecimiento de agua	X	
Saneamiento-Depuradora	X	
Tipo de acceso	Camino asfaltado	



Observaciones

INVENTARIO DE EDIFICACIONES BRAOJOS DE LA SIERRA

TÉRMINO MUNICIPAL

BRAOJOS DE LA SIERRA

Nº DE ORDEN

119

SUELO URBANO

Ordenanza
Nuevos Desarrollos 1

Ubicación
Parcela de Catastro nº 60374
Nº de fotografía en plano 235

Descripción
Edificio de construcción moderna, anterior a las Ordenanzas de 1992.

Tipología
Nº de plantas 1
Materiales Cubierta de chapa de uralita
Estado de conservación BUENO
Fecha de Construcción

Uso
Uso existente Residencial

Servicios		
	si	no
Energía eléctrica	X	
Abastecimiento de agua	X	
Saneamiento-Depuradora	X	
Tipo de acceso	Camino asfaltado	



Observaciones

INVENTARIO DE EDIFICACIONES BRAOJOS DE LA SIERRA

Nº DE ORDEN

120

TÉRMINO MUNICIPAL

BRAOJOS DE LA SIERRA

SUELO URBANO

Ordenanza
Nuevos Desarrollos 1

Ubicación
Parcela de Catastro nº 60374
Nº de fotografía en plano 234

Descripción
Edificio de construcción moderna, anterior a las Ordenanzas de 1992.

Tipología
Nº de plantas 1
Materiales Cubierta de chapa de uralita
Estado de conservación BUENO
Fecha de Construcción

Uso
Uso existente Residencial

Servicios		
	si	no
Energía eléctrica	X	
Abastecimiento de agua	X	
Saneamiento-Depuradora	X	
Tipo de acceso	Camino asfaltado	

Fotografía



Observaciones

INVENTARIO DE EDIFICACIONES BRAOJOS DE LA SIERRA

Nº DE ORDEN

121

TÉRMINO MUNICIPAL

BRAOJOS DE LA SIERRA

SUELO URBANO

Ordenanza
Nuevos Desarrollos 1

Ubicación
Parcela de Catastro nº 60374
Nº de fotografía en plano 233

Descripción
Edificio de construcción moderna, acorde a las Ordenanzas de 1992.

Tipología
Nº de plantas 2
Materiales Cubierta de teja cerámica curva
Estado de conservación MUY BUENO
Fecha de Construcción

Uso
Uso existente Residencial

Servicios		
	si	no
Energía eléctrica	X	
Abastecimiento de agua	X	
Saneamiento-Depuradora	X	
Tipo de acceso	Camino asfaltado	



Observaciones

INVENTARIO DE EDIFICACIONES BRAOJOS DE LA SIERRA

TÉRMINO MUNICIPAL

BRAOJOS DE LA SIERRA

Nº DE ORDEN

122

SUELO URBANO

Ordenanza
Nuevos Desarrollos 1

Ubicación
Parcela de Catastro nº 60374
Nº de fotografía en plano 228

Descripción
Edificio de construcción moderna, anterior a las Ordenanzas de 1992.

Tipología
Nº de plantas 2
Materiales Cubierta de teja de hormigón
Estado de conservación BUENO
Fecha de Construcción

Uso
Uso existente Residencial

Servicios		
	si	no
Energía eléctrica	X	
Abastecimiento de agua	X	
Saneamiento-Depuradora	X	
Tipo de acceso	Camino asfaltado	



Observaciones

INVENTARIO DE EDIFICACIONES BRAOJOS DE LA SIERRA

TÉRMINO MUNICIPAL

BRAOJOS DE LA SIERRA

Nº DE ORDEN

123

SUELO URBANO

Ordenanza
Nuevos Desarrollos 1

Ubicación
Parcela de Catastro nº 60374
Nº de fotografía en plano 186

Descripción
Edificio de construcción moderna, acorde a las Ordenanzas de 1992.

Tipología
Nº de plantas 2
Materiales Cubierta de teja cerámica curva
Estado de conservación MUY BUENO
Fecha de Construcción

Uso
Uso existente Residencial

Servicios		
	si	no
Energía eléctrica	X	
Abastecimiento de agua	X	
Saneamiento-Depuradora	X	
Tipo de acceso	Camino asfaltado	



Observaciones

INVENTARIO DE EDIFICACIONES BRAOJOS DE LA SIERRA

TÉRMINO MUNICIPAL

BRAOJOS DE LA SIERRA

Nº DE ORDEN

124

SUELO URBANO

Ordenanza
Nueva Edificación en Casco

Ubicación
Parcela de Catastro nº 60376
Nº de fotografía en plano 109

Descripción
Edificio de construcción tradicional.

Tipología
Nº de plantas 1
Materiales Cubierta de teja cerámica curva
Estado de conservación BUENO
Fecha de Construcción

Uso
Uso existente Agrícola-ganadero

Servicios		
	si	no
Energía eléctrica	X	
Abastecimiento de agua	X	
Saneamiento-Depuradora	X	
Tipo de acceso	Camino asfaltado	



Observaciones

INVENTARIO DE EDIFICACIONES BRAOJOS DE LA SIERRA

Nº DE ORDEN

125

TÉRMINO MUNICIPAL

BRAOJOS DE LA SIERRA

SUELO URBANO

Ordenanza
Nueva Edificación en Casco

Ubicación
Parcela de Catastro nº 60376
Nº de fotografía en plano 110

Descripción
Edificio de construcción moderna, anterior a las Ordenanzas de 1992.

Tipología
Nº de plantas 2
Materiales Cubierta de teja cerámica plana
Estado de conservación BUENO
Fecha de Construcción

Uso
Uso existente Residencial

Servicios		
	si	no
Energía eléctrica	X	
Abastecimiento de agua	X	
Saneamiento-Depuradora	X	
Tipo de acceso	Camino asfaltado	

Fotografía



Observaciones

INVENTARIO DE EDIFICACIONES BRAOJOS DE LA SIERRA

TÉRMINO MUNICIPAL

BRAOJOS DE LA SIERRA

Nº DE ORDEN

126

SUELO URBANO

Ordenanza
Nueva Edificación en Casco

Ubicación
Parcela de Catastro nº 60376
Nº de fotografía en plano 111

Descripción
Edificio de construcción moderna, acorde a las Ordenanzas de 1992.

Tipología
Nº de plantas 2
Materiales Cubierta de teja cerámica curva
Estado de conservación MUY BUENO
Fecha de Construcción

Uso
Uso existente Residencial

Servicios		
	si	no
Energía eléctrica	X	
Abastecimiento de agua	X	
Saneamiento-Depuradora	X	
Tipo de acceso	Camino asfaltado	



Observaciones

INVENTARIO DE EDIFICACIONES BRAOJOS DE LA SIERRA

TÉRMINO MUNICIPAL

BRAOJOS DE LA SIERRA

Nº DE ORDEN

127

SUELO URBANO

Ordenanza
Nueva Edificación en Casco

Ubicación
Parcela de Catastro nº 60376
Nº de fotografía en plano 112

Descripción
Edificio de construcción tradicional.

Tipología
Nº de plantas 1
Materiales Cubierta de teja cerámica curva
Estado de conservación RUINA
Fecha de Construcción

Uso
Uso existente Agrícola-ganadero

Servicios		
	si	no
Energía eléctrica	X	
Abastecimiento de agua	X	
Saneamiento-Depuradora	X	
Tipo de acceso	Camino asfaltado	



Observaciones

INVENTARIO DE EDIFICACIONES BRAOJOS DE LA SIERRA

Nº DE ORDEN

128

TÉRMINO MUNICIPAL

BRAOJOS DE LA SIERRA

SUELO URBANO

Ordenanza
Nueva Edificación en Casco

Ubicación
Parcela de Catastro nº 60376
Nº de fotografía en plano 114

Descripción
Edificio de construcción moderna, acorde a las Ordenanzas de 1992.

Tipología
Nº de plantas 1-2
Materiales Cubierta de teja cerámica curva
Estado de conservación BUENO
Fecha de Construcción

Uso
Uso existente Agrícola-ganadero

Servicios		
	si	no
Energía eléctrica	X	
Abastecimiento de agua	X	
Saneamiento-Depuradora	X	
Tipo de acceso	Camino asfaltado	

Fotografía



Observaciones

INVENTARIO DE EDIFICACIONES BRAOJOS DE LA SIERRA

TÉRMINO MUNICIPAL

BRAOJOS DE LA SIERRA

Nº DE ORDEN

129

SUELO URBANO

Ordenanza
Nueva Edificación en Casco


Ubicación
Parcela de Catastro nº 60376
Nº de fotografía en plano 115

Descripción
Edificio de construcción tradicional.

Tipología
Nº de plantas 1
Materiales Cubierta de teja cerámica curva
Estado de conservación RUINA
Fecha de Construcción

Uso
Uso existente Agrícola-ganadero

Servicios		
	si	no
Energía eléctrica	X	
Abastecimiento de agua	X	
Saneamiento-Depuradora	X	
Tipo de acceso	Camino asfaltado	



Observaciones

INVENTARIO DE EDIFICACIONES BRAOJOS DE LA SIERRA

TÉRMINO MUNICIPAL

BRAOJOS DE LA SIERRA

Nº DE ORDEN

130

SUELO URBANO

Ordenanza
Nueva Edificación en Casco

Ubicación
Parcela de Catastro nº 60376
Nº de fotografía en plano 117

Descripción
Edificio de construcción moderna, anterior a las Ordenanzas de 1992.

Tipología
Nº de plantas 2
Materiales Cubierta de teja cerámica plana
Estado de conservación BUENO
Fecha de Construcción

Uso
Uso existente Residencial

Servicios		
	si	no
Energía eléctrica	X	
Abastecimiento de agua	X	
Saneamiento-Depuradora	X	
Tipo de acceso	Camino asfaltado	



Observaciones

INVENTARIO DE EDIFICACIONES BRAOJOS DE LA SIERRA

Nº DE ORDEN

131

TÉRMINO MUNICIPAL

BRAOJOS DE LA SIERRA

SUELO URBANO

Ordenanza
Nueva Edificación en Casco


Ubicación
Parcela de Catastro nº 60376
Nº de fotografía en plano 118

Descripción
Edificio de construcción moderna, acorde a las Ordenanzas de 1992.

Tipología
Nº de plantas 1
Materiales Cubierta de teja cerámica plana
Estado de conservación MUY BUENO
Fecha de Construcción

Uso
Uso existente Residencial

Servicios		
	si	no
Energía eléctrica	X	
Abastecimiento de agua	X	
Saneamiento-Depuradora	X	
Tipo de acceso	Camino asfaltado	



Observaciones

INVENTARIO DE EDIFICACIONES BRAOJOS DE LA SIERRA

Nº DE ORDEN

132

TÉRMINO MUNICIPAL

BRAOJOS DE LA SIERRA

SUELO URBANO

Ordenanza
Nueva Edificación en Casco


Ubicación
Parcela de Catastro nº 60376
Nº de fotografía en plano 119

Descripción
Edificio de construcción moderna, anterior a las Ordenanzas de 1992.

Tipología
Nº de plantas 2
Materiales Cubierta de teja cerámica curva
Estado de conservación MUY BUENO
Fecha de Construcción

Uso
Uso existente Residencial

Servicios		
	si	no
Energía eléctrica	X	
Abastecimiento de agua	X	
Saneamiento-Depuradora	X	
Tipo de acceso	Camino asfaltado	



Observaciones

INVENTARIO DE EDIFICACIONES BRAOJOS DE LA SIERRA

TÉRMINO MUNICIPAL

BRAOJOS DE LA SIERRA

Nº DE ORDEN

133

SUELO URBANO

Ordenanza
Nueva Edificación en Casco

Ubicación
Parcela de Catastro nº 60376
Nº de fotografía en plano 240

Descripción
Edificio de construcción moderna, anterior a las Ordenanzas de 1992.

Tipología
Nº de plantas 1
Materiales Cubierta de chapa de uralita
Estado de conservación REGULAR
Fecha de Construcción

Uso
Uso existente Agrícola-ganadero

Servicios		
	si	no
Energía eléctrica	X	
Abastecimiento de agua	X	
Saneamiento-Depuradora	X	
Tipo de acceso	Camino asfaltado	



Observaciones

INVENTARIO DE EDIFICACIONES BRAOJOS DE LA SIERRA

Nº DE ORDEN

134

TÉRMINO MUNICIPAL

BRAOJOS DE LA SIERRA

SUELO URBANO

Ordenanza
Nueva Edificación en Casco

Ubicación
Parcela de Catastro nº 60376
Nº de fotografía en plano 241

Descripción
Edificio de construcción tradicional.

Tipología
Nº de plantas 1
Materiales Cubierta de teja cerámica curva
Estado de conservación REGULAR
Fecha de Construcción

Uso
Uso existente Agrícola-ganadero

Servicios		
	si	no
Energía eléctrica	X	
Abastecimiento de agua	X	
Saneamiento-Depuradora	X	
Tipo de acceso	Camino asfaltado	



Observaciones

INVENTARIO DE EDIFICACIONES BRAOJOS DE LA SIERRA

Nº DE ORDEN

135

TÉRMINO MUNICIPAL

BRAOJOS DE LA SIERRA

SUELO URBANO

Ordenanza
Nueva Edificación en Casco

Ubicación
Parcela de Catastro nº 60376
Nº de fotografía en plano 243

Descripción
Edificio de construcción moderna, anterior a las Ordenanzas de 1992.

Tipología
Nº de plantas 2
Materiales Cubierta de teja cerámica curva
Estado de conservación BUENO
Fecha de Construcción

Uso
Uso existente Residencial

Servicios		
	si	no
Energía eléctrica	X	
Abastecimiento de agua	X	
Saneamiento-Depuradora	X	
Tipo de acceso	Camino asfaltado	



Observaciones

INVENTARIO DE EDIFICACIONES BRAOJOS DE LA SIERRA

TÉRMINO MUNICIPAL

BRAOJOS DE LA SIERRA

Nº DE ORDEN

136

SUELO URBANO

Ordenanza
Nueva Edificación en Casco

Ubicación
Parcela de Catastro nº 60376
Nº de fotografía en plano 245-244

Descripción
Edificio de construcción tradicional.

Tipología
Nº de plantas 1
Materiales Cubierta de teja cerámica curva
Estado de conservación CERCANO A RUINA
Fecha de Construcción

Uso
Uso existente Agrícola-ganadero

Servicios		
	si	no
Energía eléctrica	X	
Abastecimiento de agua	X	
Saneamiento-Depuradora	X	
Tipo de acceso	Camino asfaltado	



Observaciones

INVENTARIO DE EDIFICACIONES BRAOJOS DE LA SIERRA

TÉRMINO MUNICIPAL

BRAOJOS DE LA SIERRA

Nº DE ORDEN

137

SUELO URBANO

Ordenanza
Nueva Edificación en casco y bordes

Ubicación
Parcela de Catastro nº 60378
Nº de fotografía en plano 175

Descripción
Edificio de construcción tradicional.

Tipología
Nº de plantas 1
Materiales Cubierta de teja cerámica curva
Estado de conservación REGULAR
Fecha de Construcción

Uso
Uso existente Agrícola-ganadero

Servicios		
	si	no
Energía eléctrica	X	
Abastecimiento de agua	X	
Saneamiento-Depuradora	X	
Tipo de acceso	Camino asfaltado	



Observaciones

INVENTARIO DE EDIFICACIONES BRAOJOS DE LA SIERRA

Nº DE ORDEN

138

TÉRMINO MUNICIPAL

BRAOJOS DE LA SIERRA

SUELO URBANO

Ordenanza
Nueva Edificación en Casco

Ubicación
Parcela de Catastro nº 60378
Nº de fotografía en plano 172

Descripción
Edificio de construcción moderna, anterior a las Ordenanzas de 1992.

Tipología
Nº de plantas 2
Materiales Cubierta de teja cerámica curva
Estado de conservación BUENO
Fecha de Construcción

Uso
Uso existente Residencial

Servicios		
	si	no
Energía eléctrica	X	
Abastecimiento de agua	X	
Saneamiento-Depuradora	X	
Tipo de acceso	Camino asfaltado	



Observaciones

INVENTARIO DE EDIFICACIONES BRAOJOS DE LA SIERRA

TÉRMINO MUNICIPAL

BRAOJOS DE LA SIERRA

Nº DE ORDEN

139

SUELO URBANO

Ordenanza
Nueva Edificación en Casco

Ubicación
Parcela de Catastro nº 60378
Nº de fotografía en plano 106

Descripción
Edificio de construcción moderna, anterior a las Ordenanzas de 1992.

Tipología
Nº de plantas 2
Materiales Cubierta de teja cerámica curva
Estado de conservación BUENO
Fecha de Construcción

Uso
Uso existente Residencial

Servicios		
	si	no
Energía eléctrica	X	
Abastecimiento de agua	X	
Saneamiento-Depuradora	X	
Tipo de acceso	Camino asfaltado	



Observaciones

INVENTARIO DE EDIFICACIONES BRAOJOS DE LA SIERRA

TÉRMINO MUNICIPAL

BRAOJOS DE LA SIERRA

Nº DE ORDEN

140

SUELO URBANO

Ordenanza
Nueva Edificación en Casco

Ubicación
Parcela de Catastro nº 60378
Nº de fotografía en plano 108

Descripción
Edificio de construcción moderna, anterior a las Ordenanzas de 1992.

Tipología
Nº de plantas 2
Materiales Cubierta de teja curva de hormigón
Estado de conservación BUENO
Fecha de Construcción

Uso
Uso existente Residencial

Servicios		
	si	no
Energía eléctrica	X	
Abastecimiento de agua	X	
Saneamiento-Depuradora	X	
Tipo de acceso	Camino asfaltado	



Observaciones

INVENTARIO DE EDIFICACIONES BRAOJOS DE LA SIERRA

TÉRMINO MUNICIPAL

BRAOJOS DE LA SIERRA

Nº DE ORDEN

141

SUELO URBANO

Ordenanza
Nueva Edificación en Casco

Ubicación
Parcela de Catastro nº 60378
Nº de fotografía en plano 181

Descripción
Edificio de construcción tradicional.

Tipología
Nº de plantas 1
Materiales Cubierta de teja cerámica curva
Estado de conservación RUINA
Fecha de Construcción

Uso
Uso existente Residencial

Servicios		
	si	no
Energía eléctrica	X	
Abastecimiento de agua	X	
Saneamiento-Depuradora	X	
Tipo de acceso	Camino asfaltado	

Fotografía



Observaciones

INVENTARIO DE EDIFICACIONES BRAOJOS DE LA SIERRA

TÉRMINO MUNICIPAL

BRAOJOS DE LA SIERRA

Nº DE ORDEN

142

SUELO URBANO

Ordenanza
Nueva Edificación en Casco

Ubicación
Parcela de Catastro nº 59375
Nº de fotografía en plano 182

Descripción
Edificio de construcción moderna, acorde a las Ordenanzas de 1992.

Tipología
Nº de plantas 2
Materiales
Estado de conservación MUY BUENO
Fecha de Construcción

Uso
Uso existente Residencial

Servicios		
	si	no
Energía eléctrica	X	
Abastecimiento de agua	X	
Saneamiento-Depuradora	X	
Tipo de acceso	Camino asfaltado	



Observaciones

INVENTARIO DE EDIFICACIONES BRAOJOS DE LA SIERRA

Nº DE ORDEN

143

TÉRMINO MUNICIPAL

BRAOJOS DE LA SIERRA

SUELO URBANO

Ordenanza
Nueva Edificación en Casco

Ubicación
Parcela de Catastro nº 59375
Nº de fotografía en plano 183

Descripción
Edificio de construcción tradicional.

Tipología
Nº de plantas 1
Materiales Cubierta de teja cerámica curva
Estado de conservación RUINA
Fecha de Construcción

Uso
Uso existente Residencial

Servicios		
	si	no
Energía eléctrica	X	
Abastecimiento de agua	X	
Saneamiento-Depuradora	X	
Tipo de acceso	Camino asfaltado	



Observaciones

INVENTARIO DE EDIFICACIONES BRAOJOS DE LA SIERRA

Nº DE ORDEN

144

TÉRMINO MUNICIPAL

BRAOJOS DE LA SIERRA

SUELO URBANO

Ordenanza
Nueva Edificación en Casco

Ubicación
Parcela de Catastro nº 59375
Nº de fotografía en plano 204

Descripción
Edificio de construcción tradicional.

Tipología
Nº de plantas 1
Materiales Cubierta de teja cerámica curva
Estado de conservación RUINA
Fecha de Construcción

Uso
Uso existente Residencial

Servicios		
	si	no
Energía eléctrica	X	
Abastecimiento de agua	X	
Saneamiento-Depuradora	X	
Tipo de acceso	Camino asfaltado	



Observaciones

INVENTARIO DE EDIFICACIONES BRAOJOS DE LA SIERRA

Nº DE ORDEN

145

TÉRMINO MUNICIPAL

BRAOJOS DE LA SIERRA

SUELO URBANO

Ordenanza
Nueva Edificación en Casco

Ubicación
Parcela de Catastro nº 59375
Nº de fotografía en plano 185

Descripción
Edificio de construcción moderna, acorde a las Ordenanzas de 1992.

Tipología
Nº de plantas 2
Materiales Cubierta de teja cerámica curva
Estado de conservación MUY BUENO
Fecha de Construcción

Uso
Uso existente Residencial

Servicios		
	si	no
Energía eléctrica	X	
Abastecimiento de agua	X	
Saneamiento-Depuradora	X	
Tipo de acceso	Camino asfaltado	

Fotografía



Observaciones

INVENTARIO DE EDIFICACIONES BRAOJOS DE LA SIERRA

Nº DE ORDEN

146

TÉRMINO MUNICIPAL

BRAOJOS DE LA SIERRA

SUELO URBANO

Ordenanza
Nueva Edificación en bordes

Ubicación
Parcela de Catastro nº 59374
Nº de fotografía en plano 201

Descripción
Edificio de construcción moderna, acorde a las Ordenanzas de 1992.

Tipología
Nº de plantas 2
Materiales Cubierta de teja cerámica curva
Estado de conservación MUY BUENO
Fecha de Construcción

Uso
Uso existente Residencial

Servicios		
	si	no
Energía eléctrica	X	
Abastecimiento de agua	X	
Saneamiento-Depuradora	X	
Tipo de acceso	Camino asfaltado	

Fotografía



Observaciones

INVENTARIO DE EDIFICACIONES BRAOJOS DE LA SIERRA

TÉRMINO MUNICIPAL

BRAOJOS DE LA SIERRA

Nº DE ORDEN

147

SUELO URBANO

Ordenanza
Nueva Edificación en bordes

Ubicación
Parcela de Catastro nº 59374
Nº de fotografía en plano 199

Descripción
Edificio de construcción moderna, anterior a las Ordenanzas de 1992.

Tipología
Nº de plantas 1
Materiales Cubierta de teja cerámica plana
Estado de conservación BUENO
Fecha de Construcción

Uso
Uso existente Residencial

Servicios		
	si	no
Energía eléctrica	X	
Abastecimiento de agua	X	
Saneamiento-Depuradora	X	
Tipo de acceso	Camino asfaltado	



Observaciones

INVENTARIO DE EDIFICACIONES BRAOJOS DE LA SIERRA

TÉRMINO MUNICIPAL

BRAOJOS DE LA SIERRA

Nº DE ORDEN

148

SUELO URBANO

Ordenanza
Nueva Edificación en bordes

Ubicación
Parcela de Catastro nº 59374
Nº de fotografía en plano 199

Descripción
Edificio de construcción moderna, anterior a las Ordenanzas de 1992.

Tipología
Nº de plantas 2
Materiales Cubierta de teja cerámica plana
Estado de conservación BUENO
Fecha de Construcción

Uso
Uso existente Residencial

Servicios		
	si	no
Energía eléctrica	X	
Abastecimiento de agua	X	
Saneamiento-Depuradora	X	
Tipo de acceso	Camino asfaltado	



Observaciones

INVENTARIO DE EDIFICACIONES BRAOJOS DE LA SIERRA

TÉRMINO MUNICIPAL

BRAOJOS DE LA SIERRA

Nº DE ORDEN

149

SUELO URBANO

Ordenanza
Nueva Edificación en bordes

Ubicación
Parcela de Catastro nº 59374
Nº de fotografía en plano 199

Descripción
Edificio de construcción tradicional.

Tipología
Nº de plantas 1
Materiales Cubierta de teja cerámica curva
Estado de conservación RUINA
Fecha de Construcción

Uso
Uso existente Residencial

Servicios		
	si	no
Energía eléctrica	X	
Abastecimiento de agua	X	
Saneamiento-Depuradora	X	
Tipo de acceso	Camino asfaltado	



Observaciones

INVENTARIO DE EDIFICACIONES BRAOJOS DE LA SIERRA

TÉRMINO MUNICIPAL

BRAOJOS DE LA SIERRA

Nº DE ORDEN

150

SUELO URBANO

Ordenanza
Nueva Edificación en bordes

Ubicación
Parcela de Catastro nº 59374
Nº de fotografía en plano 198

Descripción
Edificio de construcción tradicional.

Tipología
Nº de plantas 1
Materiales Cubierta de teja cerámica curva
Estado de conservación RUINA
Fecha de Construcción

Uso
Uso existente Residencial

Servicios		
	si	no
Energía eléctrica	X	
Abastecimiento de agua	X	
Saneamiento-Depuradora	X	
Tipo de acceso	Camino asfaltado	



Observaciones

INVENTARIO DE EDIFICACIONES BRAOJOS DE LA SIERRA

Nº DE ORDEN

151

TÉRMINO MUNICIPAL

BRAOJOS DE LA SIERRA

SUELO URBANO

Ordenanza
Nueva Edificación en casco

Ubicación
Parcela de Catastro nº 59376
Nº de fotografía en plano 206

Descripción
Edificio de construcción tradicional.

Tipología
Nº de plantas 1
Materiales Cubierta de teja cerámica curva
Estado de conservación BUENO
Fecha de Construcción

Uso
Uso existente Residencial

Servicios		
	si	no
Energía eléctrica	X	
Abastecimiento de agua	X	
Saneamiento-Depuradora	X	
Tipo de acceso	Camino asfaltado	



Observaciones

INVENTARIO DE EDIFICACIONES BRAOJOS DE LA SIERRA

TÉRMINO MUNICIPAL

BRAOJOS DE LA SIERRA

Nº DE ORDEN

152

SUELO URBANO

Ordenanza
Nueva Edificación en casco

Ubicación
Parcela de Catastro nº 59376
Nº de fotografía en plano 207

Descripción
Edificio de construcción tradicional.

Tipología
Nº de plantas 1
Materiales Cubierta de teja cerámica curva
Estado de conservación REGULAR
Fecha de Construcción

Uso
Uso existente Agrícola-ganadero

Servicios		
	si	no
Energía eléctrica	X	
Abastecimiento de agua	X	
Saneamiento-Depuradora	X	
Tipo de acceso	Camino asfaltado	

Fotografía



Observaciones

INVENTARIO DE EDIFICACIONES BRAOJOS DE LA SIERRA

Nº DE ORDEN

153

TÉRMINO MUNICIPAL

BRAOJOS DE LA SIERRA

SUELO URBANO

Ordenanza
Nueva Edificación en casco

Ubicación
Parcela de Catastro nº 59376
Nº de fotografía en plano 208

Descripción
Edificio de construcción tradicional.

Tipología
Nº de plantas 1
Materiales Cubierta de teja cerámica curva
Estado de conservación MALO
Fecha de Construcción

Uso
Uso existente Agrícola-ganadero

Servicios		
	si	no
Energía eléctrica	X	
Abastecimiento de agua	X	
Saneamiento-Depuradora	X	
Tipo de acceso	Camino asfaltado	



Observaciones

INVENTARIO DE EDIFICACIONES BRAOJOS DE LA SIERRA

Nº DE ORDEN
154

TÉRMINO MUNICIPAL BRAOJOS DE LA SIERRA

SUELO URBANO

Ordenanza
Nueva Edificación en casco

Ubicación
Parcela de Catastro nº 59376
Nº de fotografía en plano 177

Descripción
Edificio de construcción tradicional.

Tipología
Nº de plantas 1
Materiales Cubierta de teja cerámica curva
Estado de conservación BUENO
Fecha de Construcción

Uso
Uso existente Residencial

Servicios		
	si	no
Energía eléctrica	X	
Abastecimiento de agua	X	
Saneamiento-Depuradora	X	
Tipo de acceso	Camino asfaltado	



Observaciones

INVENTARIO DE EDIFICACIONES BRAOJOS DE LA SIERRA

TÉRMINO MUNICIPAL

BRAOJOS DE LA SIERRA

Nº DE ORDEN

155

SUELO URBANO

Ordenanza
Nueva Edificación en casco

Ubicación
Parcela de Catastro nº 59376
Nº de fotografía en plano 178

Descripción
Edificio de construcción tradicional.

Tipología
Nº de plantas 1
Materiales Cubierta de teja cerámica curva
Estado de conservación RUINA
Fecha de Construcción

Uso
Uso existente Residencial

Servicios		
	si	no
Energía eléctrica	X	
Abastecimiento de agua	X	
Saneamiento-Depuradora	X	
Tipo de acceso	Camino asfaltado	



Observaciones

INVENTARIO DE EDIFICACIONES BRAOJOS DE LA SIERRA

TÉRMINO MUNICIPAL

BRAOJOS DE LA SIERRA

Nº DE ORDEN

156

SUELO URBANO

Ordenanza
Nueva Edificación en casco

Ubicación
Parcela de Catastro nº 59369
Nº de fotografía en plano 157

Descripción
Edificio de construcción moderna.

Tipología
Nº de plantas 2
Materiales Cubierta de teja cerámica curva
Estado de conservación BUENO
Fecha de Construcción

Uso
Uso existente Residencial

Servicios		
	si	no
Energía eléctrica	X	
Abastecimiento de agua	X	
Saneamiento-Depuradora	X	
Tipo de acceso	Camino asfaltado	



Observaciones

INVENTARIO DE EDIFICACIONES BRAOJOS DE LA SIERRA

Nº DE ORDEN

157

TÉRMINO MUNICIPAL

BRAOJOS DE LA SIERRA

SUELO URBANO

Ordenanza
Nueva Edificación en casco


Ubicación
Parcela de Catastro nº 59369
Nº de fotografía en plano 158

Descripción
Edificio de construcción tradicional.

Tipología
Nº de plantas 1
Materiales Cubierta de teja cerámica curva
Estado de conservación BUENO
Fecha de Construcción

Uso
Uso existente Residencial

Servicios		
	si	no
Energía eléctrica	X	
Abastecimiento de agua	X	
Saneamiento-Depuradora	X	
Tipo de acceso	Camino asfaltado	



Observaciones

INVENTARIO DE EDIFICACIONES BRAOJOS DE LA SIERRA

TÉRMINO MUNICIPAL

BRAOJOS DE LA SIERRA

Nº DE ORDEN

158

SUELO URBANO

Ordenanza
Nueva Edificación en casco y bordes

Ubicación
Parcela de Catastro nº 59364
Nº de fotografía en plano 214

Descripción
Edificio de construcción moderna.

Tipología
Nº de plantas 2
Materiales Cubierta de teja cerámica curva
Estado de conservación BUENO
Fecha de Construcción

Uso
Uso existente Residencial

Servicios		
	si	no
Energía eléctrica	X	
Abastecimiento de agua	X	
Saneamiento-Depuradora	X	
Tipo de acceso	Camino asfaltado	



Observaciones

INVENTARIO DE EDIFICACIONES BRAOJOS DE LA SIERRA

TÉRMINO MUNICIPAL

BRAOJOS DE LA SIERRA

Nº DE ORDEN

159

SUELO URBANO

Ordenanza
Nueva Edificación en casco

Ubicación
Parcela de Catastro nº 59364
Nº de fotografía en plano 209-210

Descripción
Edificio de construcción tradicional.

Tipología
Nº de plantas 1
Materiales Cubierta de teja cerámica curva
Estado de conservación REGULAR
Fecha de Construcción

Uso
Uso existente Residencial

Servicios		
	si	no
Energía eléctrica	X	
Abastecimiento de agua	X	
Saneamiento-Depuradora	X	
Tipo de acceso	Camino asfaltado	



Observaciones

INVENTARIO DE EDIFICACIONES BRAOJOS DE LA SIERRA

TÉRMINO MUNICIPAL

BRAOJOS DE LA SIERRA

Nº DE ORDEN

160

SUELO URBANO

Ordenanza
Nueva Edificación en casco

Ubicación
Parcela de Catastro nº 59364
Nº de fotografía en plano 203

Descripción
Edificio de construcción tradicional.

Tipología
Nº de plantas 1
Materiales Cubierta de teja cerámica curva
Estado de conservación RUINA
Fecha de Construcción

Uso
Uso existente Residencial

Servicios		
	si	no
Energía eléctrica	X	
Abastecimiento de agua	X	
Saneamiento-Depuradora	X	
Tipo de acceso	Camino asfaltado	

Fotografía



Observaciones

INVENTARIO DE EDIFICACIONES BRAOJOS DE LA SIERRA

TÉRMINO MUNICIPAL

BRAOJOS DE LA SIERRA

Nº DE ORDEN

161

SUELO URBANO

Ordenanza
Nueva Edificación en bordes

Ubicación
Parcela de Catastro nº 59364
Nº de fotografía en plano 202

Descripción
Edificio de construcción moderna, anterior a las Ordenanzas de 1992.

Tipología
Nº de plantas 1
Materiales Cubierta de teja plana de hormigón
Estado de conservación REGULAR
Fecha de Construcción

Uso
Uso existente Residencial

Servicios		
	si	no
Energía eléctrica	X	
Abastecimiento de agua	X	
Saneamiento-Depuradora	X	
Tipo de acceso	Camino asfaltado	



Observaciones

INVENTARIO DE EDIFICACIONES BRAOJOS DE LA SIERRA

TÉRMINO MUNICIPAL

BRAOJOS DE LA SIERRA

Nº DE ORDEN

162

SUELO URBANO

Ordenanza
Nueva Edificación en casco y bordes

Ubicación
Parcela de Catastro nº 59365
Nº de fotografía en plano 163-169

Descripción
Edificio de construcción tradicional.

Tipología
Nº de plantas 1 y 2
Materiales Cubierta de teja cerámica curva
Estado de conservación BUENO
Fecha de Construcción

Uso
Uso existente Residencial

Servicios	si	no
Energía eléctrica	X	
Abastecimiento de agua	X	
Saneamiento-Depuradora	X	
Tipo de acceso	Camino asfaltado	

Fotografía



Observaciones

INVENTARIO DE EDIFICACIONES BRAOJOS DE LA SIERRA

Nº DE ORDEN

163

TÉRMINO MUNICIPAL

BRAOJOS DE LA SIERRA

SUELO URBANO

Ordenanza
Nueva Edificación en casco

Ubicación
Parcela de Catastro nº 59365
Nº de fotografía en plano 160

Descripción
Edificio de construcción moderna, anterior a las Ordenanzas de 1992.

Tipología
Nº de plantas 1
Materiales Cubierta de teja cerámica curva
Estado de conservación REGULAR
Fecha de Construcción

Uso
Uso existente Residencial

Servicios		
	si	no
Energía eléctrica	X	
Abastecimiento de agua	X	
Saneamiento-Depuradora	X	
Tipo de acceso	Camino asfaltado	

Fotografía



Observaciones

INVENTARIO DE EDIFICACIONES BRAOJOS DE LA SIERRA

Nº DE ORDEN
164

TÉRMINO MUNICIPAL BRAOJOS DE LA SIERRA

SUELO URBANO

Ordenanza
Nueva Edificación en casco y bordes

Ubicación
Parcela de Catastro nº 60371
Nº de fotografía en plano 170

Descripción
Edificio de construcción moderna, anterior a las Ordenanzas de 1992.

Tipología
Nº de plantas 2
Materiales Cubierta de teja cerámica curva
Estado de conservación BUENO
Fecha de Construcción

Uso
Uso existente Residencial

Servicios		
	si	no
Energía eléctrica	X	
Abastecimiento de agua	X	
Saneamiento-Depuradora	X	
Tipo de acceso	Camino asfaltado	

Fotografía



Observaciones

INVENTARIO DE EDIFICACIONES BRAOJOS DE LA SIERRA

Nº DE ORDEN

165

TÉRMINO MUNICIPAL

BRAOJOS DE LA SIERRA

SUELO URBANO

Ordenanza
Nueva Edificación en casco y bordes


Ubicación
Parcela de Catastro nº 60371
Nº de fotografía en plano 173

Descripción
Edificio de construcción moderna, anterior a las Ordenanzas de 1992.

Tipología
Nº de plantas 2
Materiales Cubierta de teja cerámica curva
Estado de conservación BUENO
Fecha de Construcción

Uso
Uso existente Residencial

Servicios		
	si	no
Energía eléctrica	X	
Abastecimiento de agua	X	
Saneamiento-Depuradora	X	
Tipo de acceso	Camino asfaltado	



Observaciones

INVENTARIO DE EDIFICACIONES BRAOJOS DE LA SIERRA

Nº DE ORDEN

166

TÉRMINO MUNICIPAL

BRAOJOS DE LA SIERRA

SUELO URBANO

Ordenanza
Nueva Edificación en casco

Ubicación
Parcela de Catastro nº 60371
Nº de fotografía en plano 174

Descripción
Edificio de construcción moderna, acorde a las Ordenanzas de 1992.

Tipología
Nº de plantas 2
Materiales Cubierta de teja cerámica curva
Estado de conservación MUY BUENO
Fecha de Construcción

Uso
Uso existente Residencial

Servicios		
	si	no
Energía eléctrica	X	
Abastecimiento de agua	X	
Saneamiento-Depuradora	X	
Tipo de acceso	Camino asfaltado	



Observaciones

INVENTARIO DE EDIFICACIONES BRAOJOS DE LA SIERRA

TÉRMINO MUNICIPAL

BRAOJOS DE LA SIERRA

Nº DE ORDEN

167

SUELO URBANO

Ordenanza
Nueva Edificación en casco

Ubicación
Parcela de Catastro nº 60371
Nº de fotografía en plano 176-211

Descripción
Edificio de construcción tradicional.

Tipología
Nº de plantas 1
Materiales Cubierta de teja cerámica curva
Estado de conservación BUENO
Fecha de Construcción

Uso
Uso existente Residencial

Servicios		
	si	no
Energía eléctrica	X	
Abastecimiento de agua	X	
Saneamiento-Depuradora	X	
Tipo de acceso	Camino asfaltado	

Fotografía



Observaciones

INVENTARIO DE EDIFICACIONES BRAOJOS DE LA SIERRA

Nº DE ORDEN

168

TÉRMINO MUNICIPAL

BRAOJOS DE LA SIERRA

SUELO URBANO

Ordenanza
Nueva Edificación en casco

Ubicación
Parcela de Catastro nº 60369
Nº de fotografía en plano 167

Descripción
Edificio de construcción moderna, anterior a las Ordenanzas de 1992.

Tipología
Nº de plantas 2
Materiales Cubierta de teja curva de hormigón
Estado de conservación BUENO
Fecha de Construcción

Uso
Uso existente Residencial

Servicios		
	si	no
Energía eléctrica	X	
Abastecimiento de agua	X	
Saneamiento-Depuradora	X	
Tipo de acceso	Camino asfaltado	



Observaciones

INVENTARIO DE EDIFICACIONES BRAOJOS DE LA SIERRA

TÉRMINO MUNICIPAL

BRAOJOS DE LA SIERRA

Nº DE ORDEN

169

SUELO URBANO

Ordenanza
Nueva Edificación en casco

Ubicación
Parcela de Catastro nº 60369
Nº de fotografía en plano 104

Descripción
Edificio de construcción tradicional.

Tipología
Nº de plantas 2
Materiales Cubierta de teja cerámica curva
Estado de conservación BUENO
Fecha de Construcción

Uso
Uso existente Residencial

Servicios		
	si	no
Energía eléctrica	X	
Abastecimiento de agua	X	
Saneamiento-Depuradora	X	
Tipo de acceso	Camino asfaltado	



Observaciones

INVENTARIO DE EDIFICACIONES BRAOJOS DE LA SIERRA

TÉRMINO MUNICIPAL

BRAOJOS DE LA SIERRA

Nº DE ORDEN

170

SUELO URBANO

Ordenanza
Nueva Edificación en casco

Ubicación
Parcela de Catastro nº 60369
Nº de fotografía en plano 103

Descripción
Edificio de construcción tradicional.

Tipología
Nº de plantas 1
Materiales Cubierta de teja cerámica curva
Estado de conservación MALO
Fecha de Construcción

Uso
Uso existente Residencial

Servicios		
	si	no
Energía eléctrica	X	
Abastecimiento de agua	X	
Saneamiento-Depuradora	X	
Tipo de acceso	Camino asfaltado	



Observaciones

INVENTARIO DE EDIFICACIONES BRAOJOS DE LA SIERRA

TÉRMINO MUNICIPAL

BRAOJOS DE LA SIERRA

Nº DE ORDEN

171

SUELO URBANO

Ordenanza
Nueva Edificación en casco

Ubicación
Parcela de Catastro nº 60369
Nº de fotografía en plano 105

Descripción
Edificio de construcción moderna, anterior a las Ordenanzas de 1992.

Tipología
Nº de plantas 2
Materiales Cubierta de teja curva de hormigón
Estado de conservación BUENO
Fecha de Construcción

Uso
Uso existente Residencial

Servicios		
	si	no
Energía eléctrica	X	
Abastecimiento de agua	X	
Saneamiento-Depuradora	X	
Tipo de acceso	Camino asfaltado	



Observaciones

INVENTARIO DE EDIFICACIONES BRAOJOS DE LA SIERRA

Nº DE ORDEN

172

TÉRMINO MUNICIPAL

BRAOJOS DE LA SIERRA

SUELO URBANO

Ordenanza
Nueva Edificación en casco

Ubicación
Parcela de Catastro nº 60367
Nº de fotografía en plano 97

Descripción
Edificio de construcción tradicional.

Tipología
Nº de plantas 1
Materiales Cubierta de teja cerámica curva
Estado de conservación MALO
Fecha de Construcción

Uso
Uso existente Residencial

Servicios		
	si	no
Energía eléctrica	X	
Abastecimiento de agua	X	
Saneamiento-Depuradora	X	
Tipo de acceso	Camino asfaltado	



Observaciones

INVENTARIO DE EDIFICACIONES BRAOJOS DE LA SIERRA

TÉRMINO MUNICIPAL

BRAOJOS DE LA SIERRA

Nº DE ORDEN

173

SUELO URBANO

Ordenanza
Nueva Edificación en casco

Ubicación
Parcela de Catastro nº 60367
Nº de fotografía en plano 156

Descripción
Edificio de construcción tradicional.

Tipología
Nº de plantas 1
Materiales Cubierta de teja cerámica curva
Estado de conservación MALO
Fecha de Construcción

Uso
Uso existente Residencial

Servicios		
	si	no
Energía eléctrica	X	
Abastecimiento de agua	X	
Saneamiento-Depuradora	X	
Tipo de acceso	Camino asfaltado	



Observaciones

INVENTARIO DE EDIFICACIONES BRAOJOS DE LA SIERRA

Nº DE ORDEN

174

TÉRMINO MUNICIPAL

BRAOJOS DE LA SIERRA

SUELO URBANO

Ordenanza
Nueva Edificación en casco y bordes

Ubicación
Parcela de Catastro nº 60362
Nº de fotografía en plano 165

Descripción
Edificio de construcción moderna, acorde a las Ordenanzas de 1992.

Tipología
Nº de plantas 2
Materiales Cubierta de teja cerámica curva
Estado de conservación MUY BUENO
Fecha de Construcción

Uso
Uso existente Residencial

Servicios		
	si	no
Energía eléctrica	X	
Abastecimiento de agua	X	
Saneamiento-Depuradora	X	
Tipo de acceso	Camino asfaltado	



Observaciones

INVENTARIO DE EDIFICACIONES BRAOJOS DE LA SIERRA

Nº DE ORDEN

175

TÉRMINO MUNICIPAL

BRAOJOS DE LA SIERRA

SUELO URBANO

Ordenanza
Nueva Edificación en casco y bordes


Ubicación
Parcela de Catastro nº 60361
Nº de fotografía en plano 99

Descripción
Edificio de construcción tradicional.

Tipología
Nº de plantas 1
Materiales Cubierta de teja cerámica curva
Estado de conservación BUENO
Fecha de Construcción

Uso
Uso existente Residencial

Servicios		
	si	no
Energía eléctrica	X	
Abastecimiento de agua	X	
Saneamiento-Depuradora	X	
Tipo de acceso	Camino asfaltado	



Observaciones

INVENTARIO DE EDIFICACIONES BRAOJOS DE LA SIERRA

Nº DE ORDEN

176

TÉRMINO MUNICIPAL

BRAOJOS DE LA SIERRA

SUELO URBANO

Ordenanza
Nueva Edificación en casco

Ubicación
Parcela de Catastro nº 60367
Nº de fotografía en plano 96

Descripción
Edificio de construcción moderna, anterior a las Ordenanzas de 1992.

Tipología
Nº de plantas 2
Materiales Cubierta de teja cerámica curva
Estado de conservación REGULAR
Fecha de Construcción

Uso
Uso existente Residencial

Servicios		
	si	no
Energía eléctrica	X	
Abastecimiento de agua	X	
Saneamiento-Depuradora	X	
Tipo de acceso	Camino asfaltado	



Observaciones

INVENTARIO DE EDIFICACIONES BRAOJOS DE LA SIERRA

Nº DE ORDEN

177

TÉRMINO MUNICIPAL

BRAOJOS DE LA SIERRA

SUELO URBANO

Ordenanza
Nueva Edificación en casco

Ubicación
Parcela de Catastro nº 59355
Nº de fotografía en plano 71

Descripción
Edificio de construcción moderna, anterior a las Ordenanzas de 1992.

Tipología
Nº de plantas 2
Materiales Cubierta de teja curva de hormigón
Estado de conservación BUENO
Fecha de Construcción

Uso
Uso existente Residencial

Servicios		
	si	no
Energía eléctrica	X	
Abastecimiento de agua	X	
Saneamiento-Depuradora	X	
Tipo de acceso	Camino asfaltado	

Fotografía



Observaciones

INVENTARIO DE EDIFICACIONES BRAOJOS DE LA SIERRA

TÉRMINO MUNICIPAL

BRAOJOS DE LA SIERRA

Nº DE ORDEN

178

SUELO URBANO

Ordenanza
Nueva Edificación en casco y bordes

Ubicación
Parcela de Catastro nº 59355
Nº de fotografía en plano 71

Descripción
Edificio de construcción tradicional.

Tipología
Nº de plantas 1
Materiales Cubierta de teja cerámica curva
Estado de conservación REGULAR
Fecha de Construcción

Uso
Uso existente Residencial

Servicios		
	si	no
Energía eléctrica	X	
Abastecimiento de agua	X	
Saneamiento-Depuradora	X	
Tipo de acceso	Camino asfaltado	



Observaciones

INVENTARIO DE EDIFICACIONES BRAOJOS DE LA SIERRA

Nº DE ORDEN

179

TÉRMINO MUNICIPAL

BRAOJOS DE LA SIERRA

SUELO URBANO

Ordenanza
Nueva Edificación en casco y bordes

Ubicación
Parcela de Catastro nº 59355
Nº de fotografía en plano 69

Descripción
Edificio de construcción tradicional.

Tipología
Nº de plantas 1
Materiales Cubierta de teja cerámica curva
Estado de conservación REGULAR
Fecha de Construcción

Uso
Uso existente Residencial

Servicios		
	si	no
Energía eléctrica	X	
Abastecimiento de agua	X	
Saneamiento-Depuradora	X	
Tipo de acceso	Camino asfaltado	

Fotografía



Observaciones

INVENTARIO DE EDIFICACIONES BRAOJOS DE LA SIERRA

TÉRMINO MUNICIPAL

BRAOJOS DE LA SIERRA

Nº DE ORDEN

180

SUELO URBANO

Ordenanza
Nueva Edificación en casco

Ubicación
Parcela de Catastro nº 58357
Nº de fotografía en plano 72

Descripción
Edificio de construcción tradicional.

Tipología
Nº de plantas 1
Materiales Cubierta de teja cerámica curva
Estado de conservación MALO
Fecha de Construcción

Uso
Uso existente Ganadero

Servicios		
	si	no
Energía eléctrica	X	
Abastecimiento de agua	X	
Saneamiento-Depuradora	X	
Tipo de acceso	Camino asfaltado	



Observaciones

INVENTARIO DE EDIFICACIONES BRAOJOS DE LA SIERRA

TÉRMINO MUNICIPAL

BRAOJOS DE LA SIERRA

Nº DE ORDEN

181

SUELO URBANO

Ordenanza
Nuevos Desarrollos 1


Ubicación
Parcela de Catastro nº 58357
Nº de fotografía en plano 62

Descripción
Edificio de construcción moderna, anterior a las Ordenanzas de 1992.

Tipología
Nº de plantas 2
Materiales Cubierta de teja curva de hormigón
Estado de conservación BUENO
Fecha de Construcción

Uso
Uso existente Residencial

Servicios		
	si	no
Energía eléctrica	X	
Abastecimiento de agua	X	
Saneamiento-Depuradora	X	
Tipo de acceso	Camino asfaltado	



Observaciones

INVENTARIO DE EDIFICACIONES BRAOJOS DE LA SIERRA

Nº DE ORDEN

182

TÉRMINO MUNICIPAL

BRAOJOS DE LA SIERRA

SUELO URBANO

Ordenanza
Nueva Edificación en casco y bordes

Ubicación
Parcela de Catastro nº 59345
Nº de fotografía en plano 48

Descripción
Edificio de construcción tradicional, acorde a las Ordenanzas de 1992.

Tipología
Nº de plantas 1
Materiales Cubierta de teja cerámica curva
Estado de conservación MUY BUENO
Fecha de Construcción

Uso
Uso existente Ganadero

Servicios		
	si	no
Energía eléctrica	X	
Abastecimiento de agua	X	
Saneamiento-Depuradora	X	
Tipo de acceso	Camino asfaltado	



Observaciones

INVENTARIO DE EDIFICACIONES BRAOJOS DE LA SIERRA

TÉRMINO MUNICIPAL

BRAOJOS DE LA SIERRA

Nº DE ORDEN

183

SUELO URBANO

Ordenanza
Nueva Edificación en casco y bordes


Ubicación
Parcela de Catastro nº 59345
Nº de fotografía en plano 50

Descripción
Edificio de construcción tradicional.

Tipología
Nº de plantas 1
Materiales Cubierta de teja cerámica curva
Estado de conservación BUENO
Fecha de Construcción

Uso
Uso existente Ganadero

Servicios		
	si	no
Energía eléctrica	X	
Abastecimiento de agua	X	
Saneamiento-Depuradora	X	
Tipo de acceso	Camino asfaltado	



Observaciones

INVENTARIO DE EDIFICACIONES BRAOJOS DE LA SIERRA

Nº DE ORDEN

184

TÉRMINO MUNICIPAL

BRAOJOS DE LA SIERRA

SUELO URBANO

Ordenanza
Nueva Edificación en casco y bordes

Ubicación
Parcela de Catastro nº 59345
Nº de fotografía en plano 55

Descripción
Edificio de construcción moderna, anterior a las Ordenanzas de 1992.

Tipología
Nº de plantas 2
Materiales Cubierta de teja cerámica curva
Estado de conservación BUENO
Fecha de Construcción

Uso
Uso existente Residencial

Servicios		
	si	no
Energía eléctrica	X	
Abastecimiento de agua	X	
Saneamiento-Depuradora	X	
Tipo de acceso	Camino asfaltado	



Observaciones

INVENTARIO DE EDIFICACIONES BRAOJOS DE LA SIERRA

Nº DE ORDEN

185

TÉRMINO MUNICIPAL

BRAOJOS DE LA SIERRA

SUELO URBANO

Ordenanza
Nueva Edificación en casco y bordes

Ubicación
Parcela de Catastro nº 59345
Nº de fotografía en plano 54

Descripción
Edificio de construcción moderna, anterior a las Ordenanzas de 1992.

Tipología
Nº de plantas 2
Materiales Cubierta de pizarra
Estado de conservación BUENO
Fecha de Construcción

Uso
Uso existente Residencial

Servicios		
	si	no
Energía eléctrica	X	
Abastecimiento de agua	X	
Saneamiento-Depuradora	X	
Tipo de acceso	Camino asfaltado	



Observaciones

INVENTARIO DE EDIFICACIONES BRAOJOS DE LA SIERRA

Nº DE ORDEN

186

TÉRMINO MUNICIPAL

BRAOJOS DE LA SIERRA

SUELO URBANO

Ordenanza
Nueva Edificación en casco y bordes

Ubicación
Parcela de Catastro nº 59345
Nº de fotografía en plano 60

Descripción
Edificio de construcción moderna, anterior a las Ordenanzas de 1992.

Tipología
Nº de plantas 2
Materiales Cubierta de placas de uralita
Estado de conservación REGULAR
Fecha de Construcción

Uso
Uso existente Ganadero

Servicios		
	si	no
Energía eléctrica	X	
Abastecimiento de agua	X	
Saneamiento-Depuradora	X	
Tipo de acceso	Camino asfaltado	

Fotografía



Observaciones

INVENTARIO DE EDIFICACIONES BRAOJOS DE LA SIERRA

Nº DE ORDEN

187

TÉRMINO MUNICIPAL

BRAOJOS DE LA SIERRA

SUELO URBANO

Ordenanza
Nueva Edificación en bordes

Ubicación
Parcela de Catastro nº 60342
Nº de fotografía en plano 46

Descripción
Edificio de construcción moderna, anterior a las Ordenanzas de 1992.

Tipología
Nº de plantas 2
Materiales Cubierta de teja cerámica curva
Estado de conservación BUENO
Fecha de Construcción

Uso
Uso existente Residencial

Servicios		
	si	no
Energía eléctrica	X	
Abastecimiento de agua	X	
Saneamiento-Depuradora	X	
Tipo de acceso	Camino asfaltado	

Fotografía



Observaciones

INVENTARIO DE EDIFICACIONES BRAOJOS DE LA SIERRA

Nº DE ORDEN

188

TÉRMINO MUNICIPAL

BRAOJOS DE LA SIERRA

SUELO URBANO

Ordenanza
Nueva Edificación en bordes

Ubicación
Parcela de Catastro nº 60342
Nº de fotografía en plano 49

Descripción
Edificio de construcción moderna, acorde a las Ordenanzas de 1992.

Tipología
Nº de plantas 2
Materiales Cubierta de teja cerámica curva
Estado de conservación MUY BUENO
Fecha de Construcción

Uso
Uso existente Residencial

Servicios		
	si	no
Energía eléctrica	X	
Abastecimiento de agua	X	
Saneamiento-Depuradora	X	
Tipo de acceso	Camino asfaltado	

Fotografía



Observaciones

INVENTARIO DE EDIFICACIONES BRAOJOS DE LA SIERRA

TÉRMINO MUNICIPAL

BRAOJOS DE LA SIERRA

Nº DE ORDEN

189

SUELO URBANO

Ordenanza
Nueva Edificación en bordes

Ubicación
Parcela de Catastro nº 60342
Nº de fotografía en plano 51

Descripción
Edificio de construcción moderna, acorde a las Ordenanzas de 1992.

Tipología
Nº de plantas 2
Materiales Cubierta de teja cerámica curva
Estado de conservación MUY BUENO
Fecha de Construcción

Uso
Uso existente Residencial

Servicios

	si	no
Energía eléctrica	X	
Abastecimiento de agua	X	
Saneamiento-Depuradora	X	
Tipo de acceso	Camino asfaltado	



Observaciones

INVENTARIO DE EDIFICACIONES BRAOJOS DE LA SIERRA

TÉRMINO MUNICIPAL

BRAOJOS DE LA SIERRA

Nº DE ORDEN

190

SUELO URBANO

Ordenanza
Nueva Edificación en bordes

Ubicación
Parcela de Catastro nº 60342
Nº de fotografía en plano 52

Descripción
Edificio de construcción moderna, anterior a las Ordenanzas de 1992.

Tipología
Nº de plantas 1
Materiales Cubierta de teja cerámica curva
Estado de conservación BUENO
Fecha de Construcción

Uso
Uso existente Residencial

Servicios		
	si	no
Energía eléctrica	X	
Abastecimiento de agua	X	
Saneamiento-Depuradora	X	
Tipo de acceso	Camino asfaltado	

Fotografía



Observaciones

INVENTARIO DE EDIFICACIONES BRAOJOS DE LA SIERRA

Nº DE ORDEN

191

TÉRMINO MUNICIPAL

BRAOJOS DE LA SIERRA

SUELO URBANO

Ordenanza
Nueva Edificación en bordes

Ubicación
Parcela de Catastro nº 60342
Nº de fotografía en plano 56


Descripción
Edificio de construcción moderna, anterior a las Ordenanzas de 1992.

Tipología
Nº de plantas 2
Materiales Cubierta de teja cerámica curva
Estado de conservación BUENO
Fecha de Construcción

Uso
Uso existente Residencial

Servicios		
	si	no
Energía eléctrica	X	
Abastecimiento de agua	X	
Saneamiento-Depuradora	X	
Tipo de acceso	Camino asfaltado	

Fotografía



Observaciones

INVENTARIO DE EDIFICACIONES BRAOJOS DE LA SIERRA

Nº DE ORDEN

192

TÉRMINO MUNICIPAL

BRAOJOS DE LA SIERRA

SUELO URBANO

Ordenanza
Nueva Edificación en bordes

Ubicación
Parcela de Catastro nº 60342
Nº de fotografía en plano 57

Descripción
Edificio de construcción moderna, anterior a las Ordenanzas de 1992.

Tipología
Nº de plantas 1
Materiales Cubierta de teja cerámica curva
Estado de conservación BUENO
Fecha de Construcción

Uso
Uso existente Residencial

Servicios		
	si	no
Energía eléctrica	X	
Abastecimiento de agua	X	
Saneamiento-Depuradora	X	
Tipo de acceso	Camino asfaltado	



Observaciones

INVENTARIO DE EDIFICACIONES BRAOJOS DE LA SIERRA

Nº DE ORDEN

193

TÉRMINO MUNICIPAL

BRAOJOS DE LA SIERRA

SUELO URBANO

Ordenanza
Nueva Edificación en bordes


Ubicación
Parcela de Catastro nº 60347
Nº de fotografía en plano 38

Descripción
Edificio de construcción tradicional, acorde a las Ordenanzas de 1992.

Tipología
Nº de plantas 2
Materiales Cubierta de teja cerámica curva
Estado de conservación MUY BUENO
Fecha de Construcción

Uso
Uso existente Residencial

Servicios		
	si	no
Energía eléctrica	X	
Abastecimiento de agua	X	
Saneamiento-Depuradora	X	
Tipo de acceso	Camino asfaltado	



Observaciones

INVENTARIO DE EDIFICACIONES BRAOJOS DE LA SIERRA

Nº DE ORDEN

194

TÉRMINO MUNICIPAL

BRAOJOS DE LA SIERRA

SUELO URBANO

Ordenanza
Nueva Edificación en bordes

Ubicación
Parcela de Catastro nº 60347
Nº de fotografía en plano 37

Descripción
Edificio de construcción tradicional, anterior a las Ordenanzas de 1992.

Tipología
Nº de plantas 2
Materiales Cubierta de teja cerámica curva
Estado de conservación BUENO
Fecha de Construcción

Uso
Uso existente Residencial

Servicios		
	si	no
Energía eléctrica	X	
Abastecimiento de agua	X	
Saneamiento-Depuradora	X	
Tipo de acceso	Camino asfaltado	

Fotografía



Observaciones

INVENTARIO DE EDIFICACIONES BRAOJOS DE LA SIERRA

Nº DE ORDEN

195

TÉRMINO MUNICIPAL

BRAOJOS DE LA SIERRA

SUELO URBANO

Ordenanza
Nueva Edificación en bordes

Ubicación
Parcela de Catastro nº 60347
Nº de fotografía en plano 37

Descripción
Edificio de construcción tradicional, anterior a las Ordenanzas de 1992.

Tipología
Nº de plantas 2
Materiales Cubierta de teja cerámica curva
Estado de conservación BUENO
Fecha de Construcción

Uso
Uso existente Residencial

Servicios		
	si	no
Energía eléctrica	X	
Abastecimiento de agua	X	
Saneamiento-Depuradora	X	
Tipo de acceso	Camino asfaltado	

Fotografía



Observaciones

INVENTARIO DE EDIFICACIONES BRAOJOS DE LA SIERRA

Nº DE ORDEN

196

TÉRMINO MUNICIPAL

BRAOJOS DE LA SIERRA

SUELO URBANO

Ordenanza
Nueva Edificación en bordes

Ubicación
Parcela de Catastro nº 60347
Nº de fotografía en plano 37

Descripción
Edificio de construcción tradicional, anterior a las Ordenanzas de 1992.

Tipología
Nº de plantas 1
Materiales Cubierta de teja cerámica curva
Estado de conservación BUENO
Fecha de Construcción

Uso
Uso existente Residencial

Servicios		
	si	no
Energía eléctrica	X	
Abastecimiento de agua	X	
Saneamiento-Depuradora	X	
Tipo de acceso	Camino asfaltado	

Fotografía



Observaciones

INVENTARIO DE EDIFICACIONES BRAOJOS DE LA SIERRA

Nº DE ORDEN

197

TÉRMINO MUNICIPAL

BRAOJOS DE LA SIERRA

SUELO URBANO

Ordenanza
Nueva Edificación en bordes

Ubicación
Parcela de Catastro nº 60347
Nº de fotografía en plano 40

Descripción
Edificio de construcción paralizada, con apariencia estética fuera de las Ordenanzas vigentes.

Tipología
Nº de plantas 2
Materiales Cubierta de teja cerámica curva
Estado de conservación SIN TERMINAR
Fecha de Construcción

Uso
Uso existente Residencial

Servicios		
	si	no
Energía eléctrica	X	
Abastecimiento de agua	X	
Saneamiento-Depuradora	X	
Tipo de acceso	Camino asfaltado	

Fotografía



Observaciones

INVENTARIO DE EDIFICACIONES BRAOJOS DE LA SIERRA

Nº DE ORDEN

198

TÉRMINO MUNICIPAL

BRAOJOS DE LA SIERRA

SUELO URBANO

Ordenanza
Nueva Edificación en bordes

Ubicación
Parcela de Catastro nº 60347
Nº de fotografía en plano 40

Descripción
Edificios de construcción tradicional.

Tipología
Nº de plantas 1
Materiales Cubierta de teja cerámica curva
Estado de conservación REGULAR
Fecha de Construcción

Uso
Uso existente Residencial

Servicios		
	si	no
Energía eléctrica	X	
Abastecimiento de agua	X	
Saneamiento-Depuradora	X	
Tipo de acceso	Camino asfaltado	

Fotografía



Observaciones

INVENTARIO DE EDIFICACIONES BRAOJOS DE LA SIERRA

TÉRMINO MUNICIPAL

BRAOJOS DE LA SIERRA

Nº DE ORDEN

199

SUELO URBANO

Ordenanza
Nueva Edificación en bordes

Ubicación
Parcela de Catastro nº 60347
Nº de fotografía en plano 41

Descripción
Edificio de construcción tradicional.

Tipología
Nº de plantas 1
Materiales Cubierta de teja cerámica curva
Estado de conservación BUENO
Fecha de Construcción

Uso
Uso existente Residencial

Servicios		
	si	no
Energía eléctrica	X	
Abastecimiento de agua	X	
Saneamiento-Depuradora	X	
Tipo de acceso	Camino asfaltado	

Fotografía



Observaciones

INVENTARIO DE EDIFICACIONES BRAOJOS DE LA SIERRA

Nº DE ORDEN

200

TÉRMINO MUNICIPAL

BRAOJOS DE LA SIERRA

SUELO URBANO

Ordenanza
Nueva Edificación en bordes

Ubicación
Parcela de Catastro nº 60347
Nº de fotografía en plano 285

Descripción
Edificio de construcción muy pobre.

Tipología
Nº de plantas 2
Materiales Cubierta de chapa de uralita
Estado de conservación MALO
Fecha de Construcción

Uso
Uso existente Ganadero

Servicios		
	si	no
Energía eléctrica	X	
Abastecimiento de agua	X	
Saneamiento-Depuradora	X	
Tipo de acceso	Camino asfaltado	

Fotografía



Observaciones

INVENTARIO DE EDIFICACIONES BRAOJOS DE LA SIERRA

Nº DE ORDEN

201

TÉRMINO MUNICIPAL

BRAOJOS DE LA SIERRA

SUELO URBANO

Ordenanza
Nueva Edificación en bordes



Ubicación
Parcela de Catastro nº 60347
Nº de fotografía en plano 286

Descripción
Edificio de construcción moderna, anterior a las Ordenanzas de 1992.

Tipología
Nº de plantas 2
Materiales Cubierta de teja de hormigón
Estado de conservación BUENO
Fecha de Construcción

Uso
Uso existente Residencial

Servicios		
	si	no
Energía eléctrica	X	
Abastecimiento de agua	X	
Saneamiento-Depuradora	X	
Tipo de acceso	Camino asfaltado	



Observaciones

INVENTARIO DE EDIFICACIONES BRAOJOS DE LA SIERRA

Nº DE ORDEN

202

TÉRMINO MUNICIPAL

BRAOJOS DE LA SIERRA

SUELO URBANO

Ordenanza
Ordenanza de conservación

Ubicación
Parcela de Catastro nº 60365
Nº de fotografía en plano 102

Descripción
Edificio de construcción tradicional, rehabilitado recientemente acorde con las Ordenanzas de 1992.

Tipología
Nº de plantas 2
Materiales Cubierta de teja cerámica curva
Estado de conservación MUY BUENO
Fecha de Construcción

Uso
Uso existente Residencial

Servicios		
	si	no
Energía eléctrica	X	
Abastecimiento de agua	X	
Saneamiento-Depuradora	X	
Tipo de acceso	Camino asfaltado	

Fotografía



Observaciones

INVENTARIO DE EDIFICACIONES BRAOJOS DE LA SIERRA

Nº DE ORDEN

203

TÉRMINO MUNICIPAL

BRAOJOS DE LA SIERRA

SUELO URBANO

Ordenanza
Nuevo en casco

Ubicación
Parcela de Catastro nº 60365
Nº de fotografía en plano 106

Descripción
Edificio de construcción tradicional, anterior a las Ordenanzas de 1992.

Tipología
Nº de plantas 1
Materiales Cubierta de teja cerámica curva
Estado de conservación BUENO
Fecha de Construcción

Uso
Uso existente Residencial

Servicios		
	si	no
Energía eléctrica	X	
Abastecimiento de agua	X	
Saneamiento-Depuradora	X	
Tipo de acceso	Camino asfaltado	



Observaciones

INVENTARIO DE EDIFICACIONES BRAOJOS DE LA SIERRA

TÉRMINO MUNICIPAL

BRAOJOS DE LA SIERRA

Nº DE ORDEN

204

SUELO URBANO

Ordenanza
Nuevo en casco

Ubicación
Parcela de Catastro nº 60365
Nº de fotografía en plano 120

Descripción
Edificios de construcción tradicional, acorde a las Ordenanzas de 1992.

Tipología
Nº de plantas 2
Materiales Cubierta de teja cerámica curva
Estado de conservación MUY BUENO
Fecha de Construcción

Uso
Uso existente Residencial

Servicios		
	si	no
Energía eléctrica	X	
Abastecimiento de agua	X	
Saneamiento-Depuradora	X	
Tipo de acceso	Camino asfaltado	

Fotografía



Observaciones

INVENTARIO DE MANZANAS BRAOJOS DE LA SIERRA

TÉRMINO MUNICIPAL

BRAOJOS DE LA SIERRA

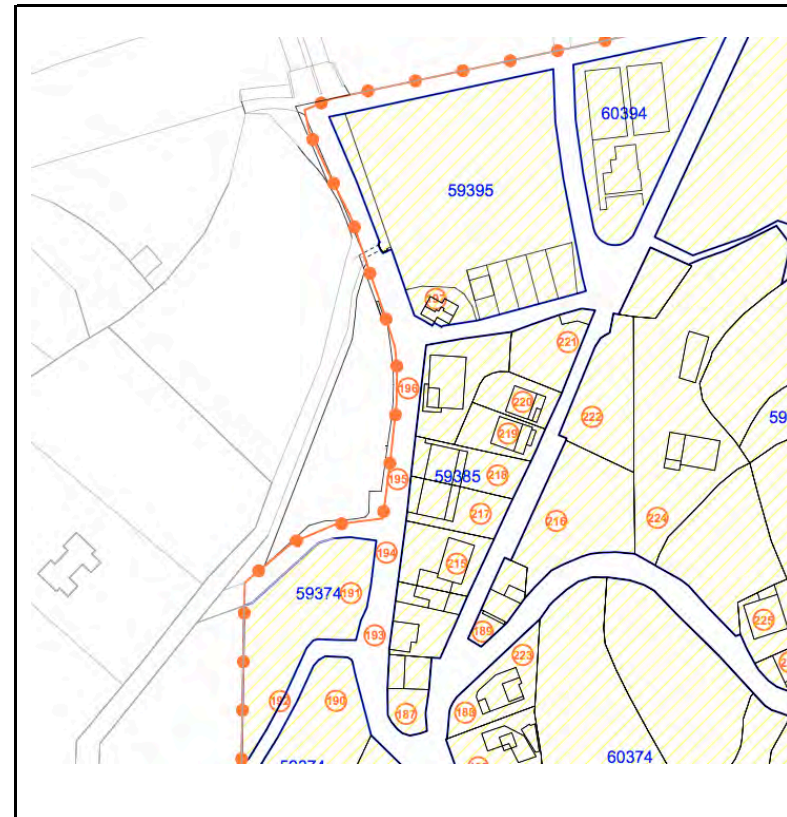
Nº DE ORDEN

1

DATOS MANZANA

MANZANA Nº	59385		
Nº parcela	Superficie (m ²)	Sup. ocupada (m ²)	Ocupación %
1	386,36	33,56	8,69
2	266,78	78,24	29,33
3	273,20	91,94	33,65
4	387,90	165,26	42,60
5	373,34	150,69	40,36
6	429,39	135,78	31,62
7	370,22	177,04	47,82
8	263,37	120,35	45,70
9	560,51	178,35	31,82
10	12827,70	0	0,00
11	2180,47	0	0,00
12	1038,38	89,5	8,62
13	304,06	0	0,00
14	1229,22	0	0,00
15	991,41	199,24	20,10
16	259,67	106,20	40,90
17	488,62	123,84	25,34
18	1014,94	0	0,00
19	2199,39	141,64	6,44
20	638,43	0	0,00
21	936,19	0	0,00
22	219,21	88,06	40,17
Total	27638,76	1879,69	
Total ocupación del suelo:			6,80

PLANO MANZANA



Observaciones

INVENTARIO DE MANZANAS BRAOJOS DE LA SIERRA

Nº DE ORDEN

2

TÉRMINO MUNICIPAL

BRAOJOS DE LA SIERRA

DATOS MANZANA

MANZANA Nº	59374		
Nº parcela	Superficie (m ²)	Sup. ocupada (m ²)	Ocupación %
1	378,12	0	0,00
2	956,66	0	0,00
3	328,57	111,99	34,08
4	98,26	55,53	56,51
5	92,60	50,39	54,42
6	192,99	132,49	68,65
7	66,00	0	0,00
8	261,87	0	0,00
9	788,81	0	0,00
10	420,62	88,65	21,08
Total	3584,50	439,05	
Total ocupación del suelo:			12,25

PLANO MANZANA



Observaciones

INVENTARIO DE MANZANAS BRAOJOS DE LA SIERRA

TÉRMINO MUNICIPAL

BRAOJOS DE LA SIERRA

Nº DE ORDEN

3

DATOS MANZANA

MANZANA Nº	62399		
Nº parcela	Superficie (m ²)	Sup. ocupada (m ²)	Ocupación %
1	2300,67	1095,17	47,60
2	1205,69	122,80	10,19
3	1587,47	75,70	4,77
4	822,63	129,90	15,79
5	1670,90	99,16	5,93
6	1120,03	0	0,00
7	9992,79	0	0,00
8	2380,44	74,84	3,14
9	172,71	79,74	46,17
10	1643,24	0	0,00
Total	22896,57	1677,31	
Total ocupación del suelo:			7,33

PLANO MANZANA



Observaciones

INVENTARIO DE MANZANAS BRAOJOS DE LA SIERRA

Nº DE ORDEN

4

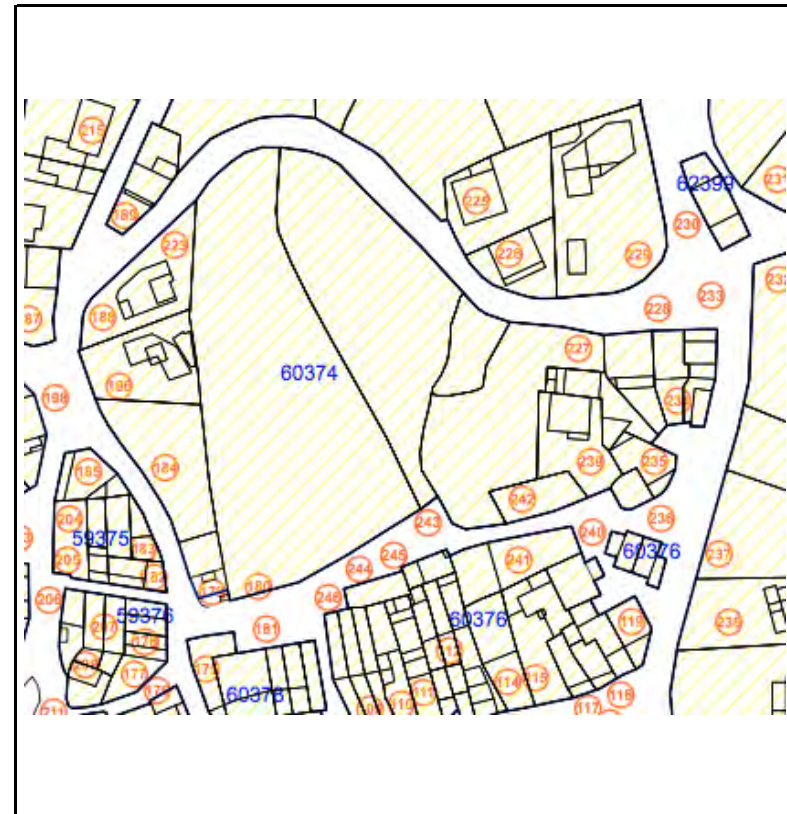
TÉRMINO MUNICIPAL

BRAOJOS DE LA SIERRA

DATOS MANZANA

MANZANA Nº	60374		
Nº parcela	Superficie (m ²)	Sup. ocupada (m ²)	Ocupación %
1	136,41	84,35	61,84
2	523,95	0	0,00
3	450,05	116,41	25,87
4	443,94	110,84	24,97
5	1857,41	0	0,00
6	248,66	0	0,00
7	1042,20	0	0,00
8			
9	209,03	143,22	68,52
10	149,86	88,45	59,02
11	149,85	114,80	76,61
12	193,42	108,68	56,19
13	129,73	103,68	79,92
14	60,30	60,30	100,00
15	339,80	90,91	26,75
16	160,67	0	0,00
17	3379,33	0	0,00
Total	9474,61	1021,64	
Total ocupación del suelo:			10,78

PLANO MANZANA



Observaciones

INVENTARIO DE MANZANAS BRAOJOS DE LA SIERRA

Nº DE ORDEN

5

TÉRMINO MUNICIPAL

BRAOJOS DE LA SIERRA

DATOS MANZANA

MANZANA Nº	60376		
Nº parcela	Superficie (m ²)	Sup. ocupada (m ²)	Ocupación %
1	81,21	81,21	100,00
2	65,48	65,48	100,00
3	301,09	115,46	38,35
4	55,83	55,83	100,00
5	57,23	57,23	100,00
6	111,70	111,70	100,00
7	99,29	73,34	73,86
8	129,52	100,83	77,85
9	68,33	54,64	79,96
10	73,22	58,33	79,66
11	141,29	87,43	61,88
12	169,34	88,12	52,04
13	229,48	131,05	57,11
14	172,64	58,57	33,93
15-16	48,02	0	0,00
17	75,32	46,51	61,75
18	77,93	47,59	61,07
19	174,51	73,57	42,16
20	186,99	81,23	43,44
21	105,22	52,93	50,30
22	115,54	56,30	48,73
23	13,69	13,69	100,00
24	10,41	10,41	100,00
25	100,05	54,51	54,48
26-27	42,69	0	0,00
Total	2706,02	1575,96	
Total ocupación del suelo:			58,24

PLANO MANZANA



Observaciones

INVENTARIO DE MANZANAS BRAOJOS DE LA SIERRA

TÉRMINO MUNICIPAL

BRAOJOS DE LA SIERRA

Nº DE ORDEN

6

DATOS MANZANA

MANZANA Nº	59375		
Nº parcela	Superficie (m ²)	Sup. ocupada (m ²)	Ocupación %
1	146,51	126,59	86,40
2	65,37	31,11	47,59
3	89,22	89,22	100,00
4	37,56	28,93	77,02
5	143,79	0	0,00
6	50,93	0	0,00
7	81,48	0	0,00
Total	614,86	275,85	
Total ocupación del suelo:			44,86

PLANO MANZANA



Observaciones

INVENTARIO DE MANZANAS BRAOJOS DE LA SIERRA

TÉRMINO MUNICIPAL

BRAOJOS DE LA SIERRA

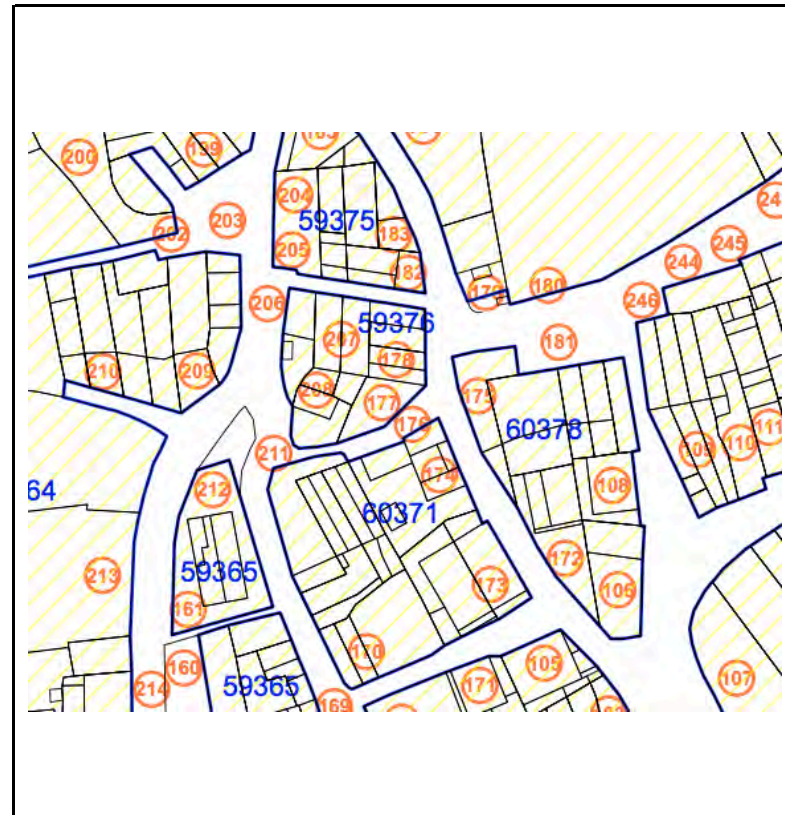
Nº DE ORDEN

7

DATOS MANZANA

MANZANA Nº	59376		
Nº parcela	Superficie (m ²)	Sup. ocupada (m ²)	Ocupación %
1	90,20	42,46	47,07
2	84,52	62,76	74,25
3	255,37	136,11	53,30
4	88,14	65,97	74,85
5	87,95	58,87	66,94
Total	606,18	366,17	
Total ocupación del suelo:			60,41

PLANO MANZANA



Observaciones

INVENTARIO DE MANZANAS BRAOJOS DE LA SIERRA

Nº DE ORDEN

8

TÉRMINO MUNICIPAL

BRAOJOS DE LA SIERRA

DATOS MANZANA

MANZANA Nº	60378		
Nº parcela	Superficie (m ²)	Sup. ocupada (m ²)	Ocupación %
1	134,50	111,87	83,17
2	205,22	128,77	62,75
3	63,32	39,50	62,38
4	70,21	44,37	63,20
5	59,47	0	0,00
6	122,83	82,25	66,96
7	176,28	59,22	33,59
8	208,10	92,50	44,45
Total	1039,93	558,48	
Total ocupación del suelo:			53,70

PLANO MANZANA



Observaciones

INVENTARIO DE MANZANAS BRAOJOS DE LA SIERRA

Nº DE ORDEN

9

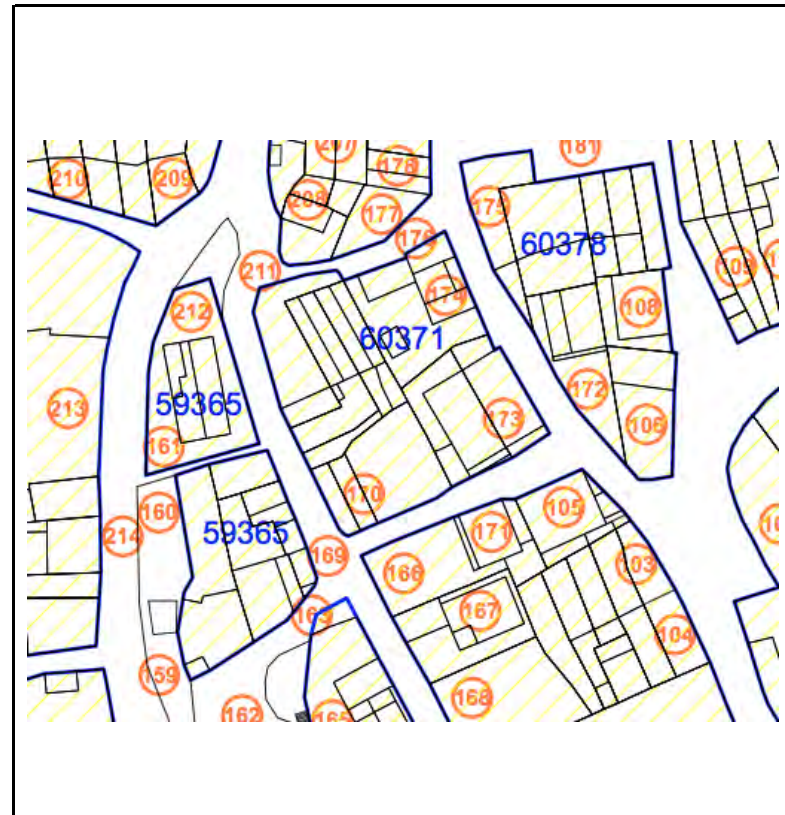
TÉRMINO MUNICIPAL

BRAOJOS DE LA SIERRA

DATOS MANZANA

MANZANA Nº	60371		
Nº parcela	Superficie (m ²)	Sup. ocupada (m ²)	Ocupación %
1	174,29	143,86	82,54
2	142,21	73,88	51,95
3	131,89	85,62	64,92
4	290,27	92,94	32,02
5			
6	130,02	130,02	100,00
7	183,74	120,50	65,58
8	182,90	0	0,00
9	35,66	0	0,00
10	34,00	0	0,00
Total	1304,98	646,82	
Total ocupación del suelo:			49,57

PLANO MANZANA



Observaciones

INVENTARIO DE MANZANAS BRAOJOS DE LA SIERRA

TÉRMINO MUNICIPAL

BRAOJOS DE LA SIERRA

Nº DE ORDEN

10

DATOS MANZANA

MANZANA Nº	59365		
Nº parcela	Superficie (m ²)	Sup. ocupada (m ²)	Ocupación %
1	358,11	122,24	34,13
2	53,10	0	0,00
3	75,21	60,58	80,55
4	164,61	89,69	54,49
5	235,17	131,49	55,91
Total	886,20	404,00	
Total ocupación del suelo:			45,59

PLANO MANZANA



Observaciones

INVENTARIO DE MANZANAS BRAOJOS DE LA SIERRA

Nº DE ORDEN

11

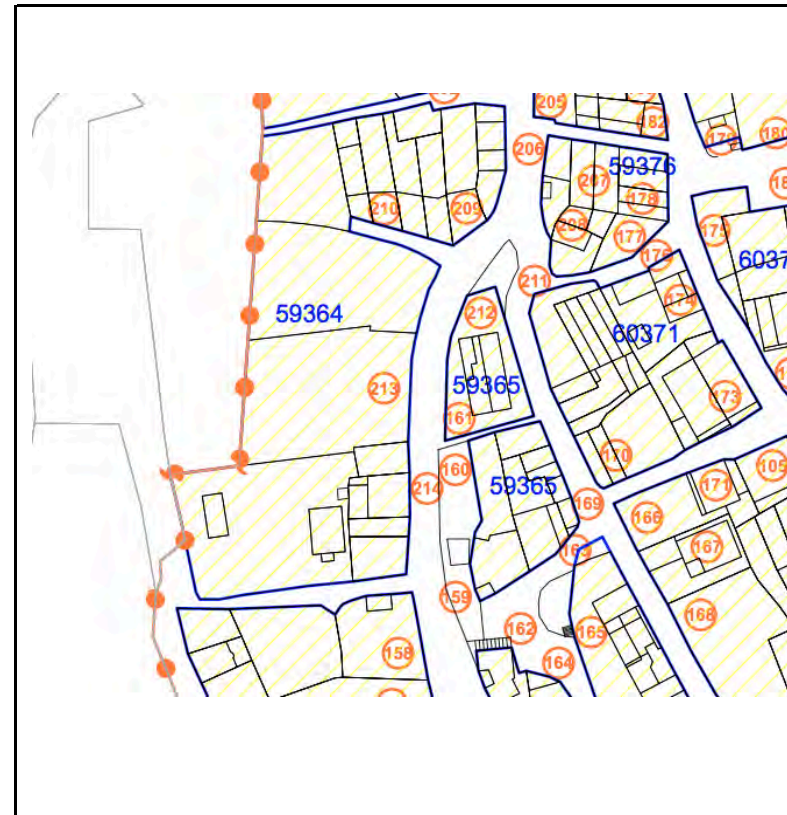
TÉRMINO MUNICIPAL

BRAOJOS DE LA SIERRA

DATOS MANZANA

MANZANA Nº	59364		
Nº parcela	Superficie (m ²)	Sup. ocupada (m ²)	Ocupación %
1	55,02	55,02	100,00
2	89,72	43,70	48,71
3	123,28	84,62	68,64
4	112,28	71,26	63,47
5	106,09	62,88	59,27
6	169,98	113,35	66,68
7	109,64	72,32	65,96
8	171,44	0	0,00
9	1209,17	0	0,00
10	64,01	64,01	100,00
11	103,67	0,00	0,00
12	45,22	45,22	100,00
13	92,15	92,15	100,00
14	844,02	148,23	17,56
15	659,72	0	0,00
16	984,58	0	0,00
Total	4939,99	852,76	
Total ocupación del suelo:			17,26

PLANO MANZANA



Observaciones

INVENTARIO DE MANZANAS BRAOJOS DE LA SIERRA

Nº DE ORDEN

12

TÉRMINO MUNICIPAL

BRAOJOS DE LA SIERRA

DATOS MANZANA

MANZANA Nº	59369		
Nº parcela	Superficie (m ²)	Sup. ocupada (m ²)	Ocupación %
1	148,50	114,62	77,19
2	64,56	64,56	100,00
3	80,50	80,50	100,00
4	301,56	0	0,00
5	268,11	0	0,00
6	741,05	0	0,00
Total	1604,28	259,68	
Total ocupación del suelo:			16,19

PLANO MANZANA



Observaciones

INVENTARIO DE MANZANAS BRAOJOS DE LA SIERRA

Nº DE ORDEN

13

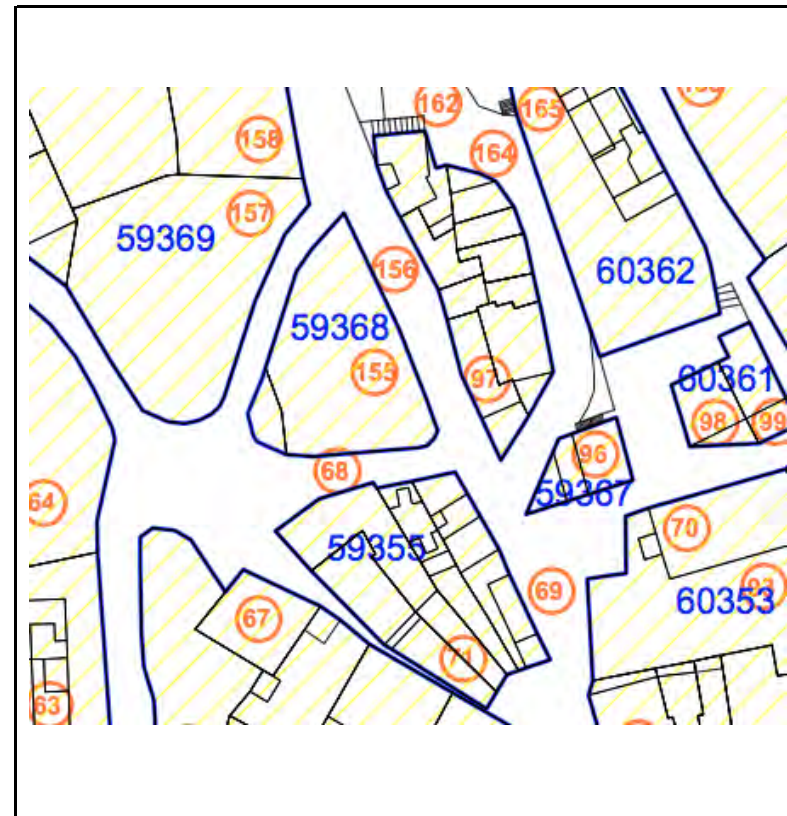
TÉRMINO MUNICIPAL

BRAOJOS DE LA SIERRA

DATOS MANZANA

MANZANA Nº	59368		
Nº parcela	Superficie (m ²)	Sup. ocupada (m ²)	Ocupación %
1	34,88	0	0,00
2	482,19	0	0,00
Total	517,07	0,00	
Total ocupación del suelo:			0,00

PLANO MANZANA



Observaciones

INVENTARIO DE MANZANAS BRAOJOS DE LA SIERRA

TÉRMINO MUNICIPAL

BRAOJOS DE LA SIERRA

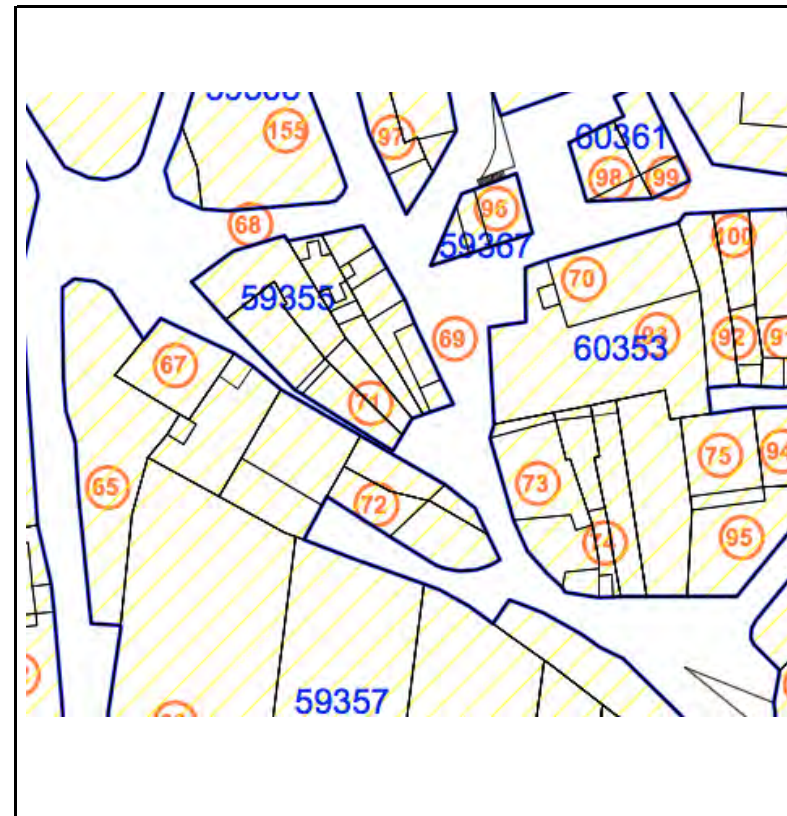
Nº DE ORDEN

14

DATOS MANZANA

MANZANA Nº	59355		
Nº parcela	Superficie (m ²)	Sup. ocupada (m ²)	Ocupación %
1	161,94	122,10	75,40
2	108,11	65,36	60,46
3	206,17	153,11	74,26
4	168,65	98,70	58,52
Total	644,87	439,27	
Total ocupación del suelo:			68,12

PLANO MANZANA



Observaciones

INVENTARIO DE MANZANAS BRAOJOS DE LA SIERRA

TÉRMINO MUNICIPAL

BRAOJOS DE LA SIERRA

Nº DE ORDEN

15

DATOS MANZANA

MANZANA Nº	59367		
Nº parcela	Superficie (m ²)	Sup. ocupada (m ²)	Ocupación %
1	44,00	44,00	100,00
2	43,91	30,42	69,28
3	33,75	33,75	100,00
4	41,22	41,22	100,00
5	51,64	24,64	47,71
6	72,76	58,00	79,71
7	116,97	96,23	82,27
8	87,58	79,51	90,79
9	63,72	46,80	73,45
10	40,23	0	0,00
Total	595,78	454,57	
Total ocupación del suelo:			76,30

PLANO MANZANA



Observaciones

INVENTARIO DE MANZANAS BRAOJOS DE LA SIERRA

Nº DE ORDEN

16

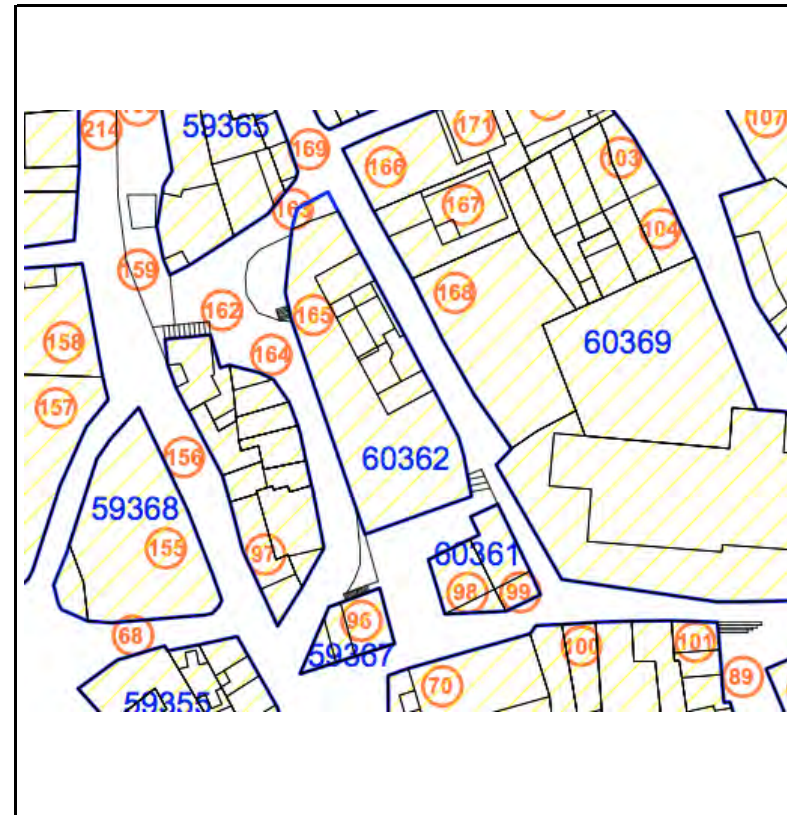
TÉRMINO MUNICIPAL

BRAOJOS DE LA SIERRA

DATOS MANZANA

MANZANA Nº	60362		
Nº parcela	Superficie (m ²)	Sup. ocupada (m ²)	Ocupación %
1	767,37	192,82	25,13
Total	767,37	192,82	
Total ocupación del suelo:			25,13

PLANO MANZANA



Observaciones

INVENTARIO DE MANZANAS BRAOJOS DE LA SIERRA

TÉRMINO MUNICIPAL

BRAOJOS DE LA SIERRA

Nº DE ORDEN

17

DATOS MANZANA

MANZANA Nº	60361		
Nº parcela	Superficie (m ²)	Sup. ocupada (m ²)	Ocupación %
1	84,26	0	0,00
2	90,81	67,09	73,88
Total	175,07	67,09	
Total ocupación del suelo:			38,32

PLANO MANZANA



Observaciones

INVENTARIO DE MANZANAS BRAOJOS DE LA SIERRA

Nº DE ORDEN

18

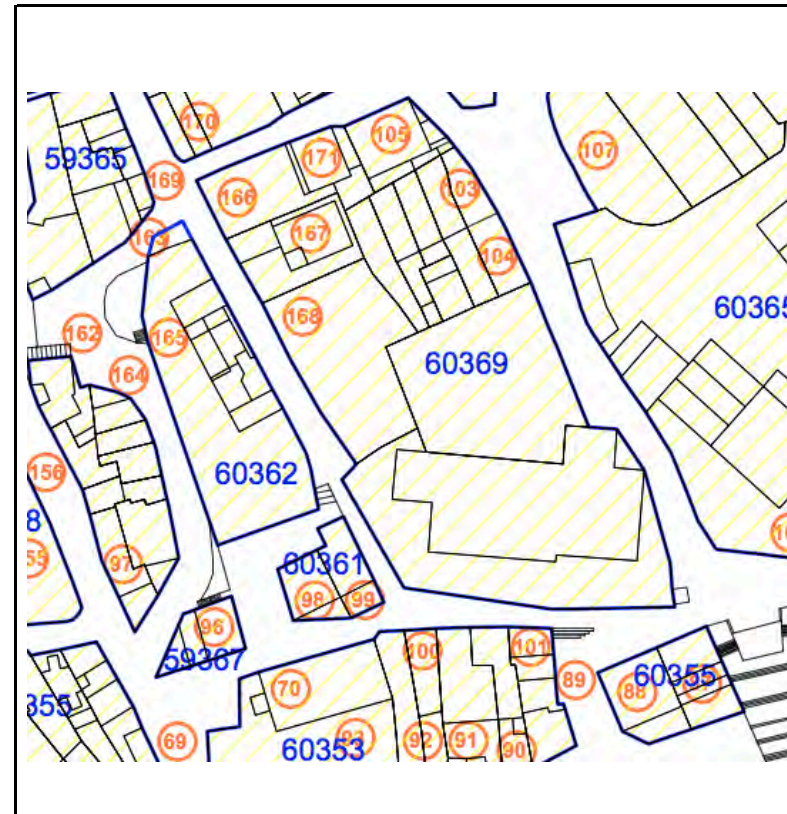
TÉRMINO MUNICIPAL

BRAOJOS DE LA SIERRA

DATOS MANZANA

MANZANA Nº	60369		
Nº parcela	Superficie (m ²)	Sup. ocupada (m ²)	Ocupación %
1	151,15	117,14	77,50
2	126,69	0	0,00
3	628,75	0	0,00
4	1180,68	636,39	53,90
5	478,31	0	0,00
6	89,30	0	0,00
7	85,05	59,64	70,12
8	62,88	50,48	80,28
9	108,33	55,52	51,25
10	222,21	119,99	54,00
11	285,90	98,60	34,49
12	52,76	38,48	72,93
Total	3472,01	1176,24	
Total ocupación del suelo:			33,88

PLANO MANZANA



Observaciones

INVENTARIO DE MANZANAS BRAOJOS DE LA SIERRA

Nº DE ORDEN

19

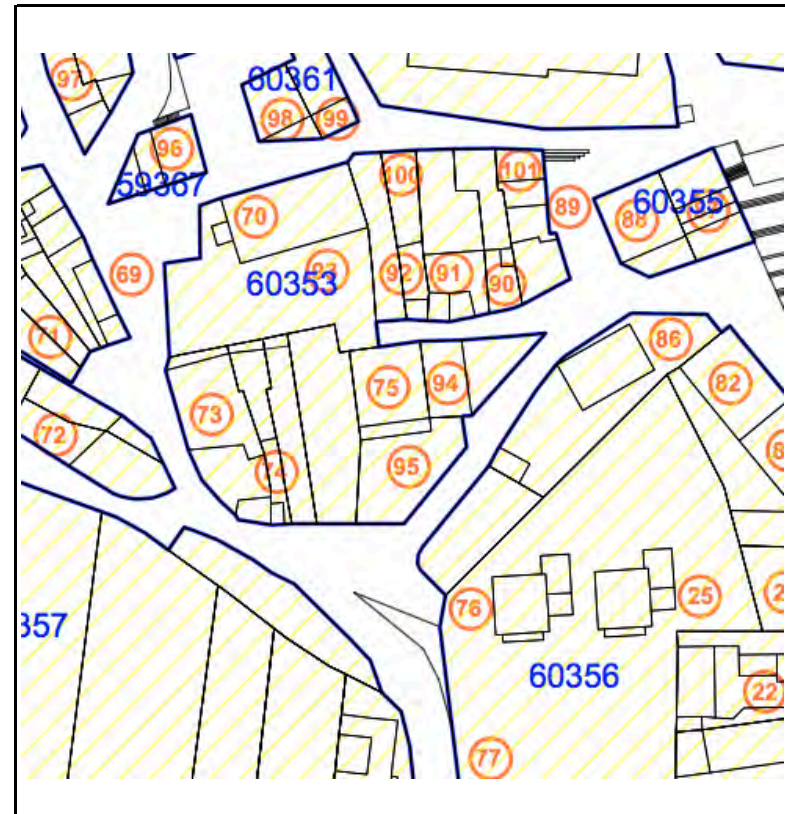
TÉRMINO MUNICIPAL

BRAOJOS DE LA SIERRA

DATOS MANZANA

MANZANA Nº	60353		
Nº parcela	Superficie (m ²)	Sup. ocupada (m ²)	Ocupación %
1	657,21	206,45	31,41
2	108,12	0	0,00
3	103,84	73,14	70,44
4	203,67	142,89	70,16
5	114,59	77,12	67,30
6	143,71	99,52	69,25
7	141,11	70,90	50,24
8	310,31	140,90	45,41
9	224,73	0	0,00
10	109,65	0	0,00
11	89,97	58,16	64,64
12	244,88	155,49	63,50
Total	2451,79	1024,57	
Total ocupación del suelo:			41,79

PLANO MANZANA



Observaciones

INVENTARIO DE MANZANAS BRAOJOS DE LA SIERRA

TÉRMINO MUNICIPAL

BRAOJOS DE LA SIERRA

Nº DE ORDEN

20

DATOS MANZANA

MANZANA Nº	60355		
Nº parcela	Superficie (m ²)	Sup. ocupada (m ²)	Ocupación %
1	132,15	107,23	81,14
2	142,09	108,70	76,50
Total	274,24	215,93	
Total ocupación del suelo:			78,74

PLANO MANZANA



Observaciones

INVENTARIO DE MANZANAS BRAOJOS DE LA SIERRA

Nº DE ORDEN

21

TÉRMINO MUNICIPAL

BRAOJOS DE LA SIERRA

DATOS MANZANA

MANZANA Nº	60365		
Nº parcela	Superficie (m ²)	Sup. ocupada (m ²)	Ocupación %
1	320,82	0	0,00
2	318,27	0	0,00
3	175,74	0	0,00
4	161,47	0	0,00
5	247,90	0	0,00
6	236,74	28,25	11,93
7	200,00	0	0,00
8	147,53	0	0,00
9	12,99	12,99	100,00
10	156,55	112,35	71,77
11	174,83	120,02	68,65
12			
13	3559,07	499,22	14,03
14	107,63	0	0,00
15	119,80	0	0,00
Total	5939,34	772,83	
Total ocupación del suelo:			13,01

PLANO MANZANA



Observaciones

INVENTARIO DE MANZANAS BRAOJOS DE LA SIERRA

TÉRMINO MUNICIPAL

BRAOJOS DE LA SIERRA

Nº DE ORDEN

22

DATOS MANZANA

MANZANA Nº	61353		
Nº parcela	Superficie (m ²)	Sup. ocupada (m ²)	Ocupación %
1	152,94	127,13	83,12
2	140,67	58,60	41,66
3	123,21	80,02	64,95
4	23,72	23,72	100,00
5	59,14	38,96	65,88
6	68,57	68,57	100,00
7	72,38	54,59	75,42
8	168,21	139,39	82,87
Total	808,84	590,98	
Total ocupación del suelo:			73,07

PLANO MANZANA



Observaciones

INVENTARIO DE MANZANAS BRAOJOS DE LA SIERRA

Nº DE ORDEN

23

TÉRMINO MUNICIPAL

BRAOJOS DE LA SIERRA

DATOS MANZANA

MANZANA Nº	61361		
Nº parcela	Superficie (m ²)	Sup. ocupada (m ²)	Ocupación %
1	51,02	51,02	100,00
2	85,31	73,52	86,18
3	54,29	43,74	80,57
4	97,60	81,71	83,72
5	73,61	62,63	85,08
6	77,36	77,36	100,00
Total	439,19	389,98	
Total ocupación del suelo:			88,80

PLANO MANZANA



Observaciones

INVENTARIO DE MANZANAS BRAOJOS DE LA SIERRA

Nº DE ORDEN

24

TÉRMINO MUNICIPAL

BRAOJOS DE LA SIERRA

DATOS MANZANA

MANZANA Nº	61367		
Nº parcela	Superficie (m ²)	Sup. ocupada (m ²)	Ocupación %
1	426,83	206,59	48,40
2	221,74	160,99	72,60
3	186,30	109,43	58,74
4	187,94	138,86	73,89
5	157,54	129,71	82,33
6	122,22	122,22	100,00
7	105,06	66,76	63,54
8	98,01	66,85	68,21
9	81,44	81,44	100,00
10	110,54	104,73	94,74
11	75,54	0	0,00
Total	1773,16	1187,58	
Total ocupación del suelo:			66,98

PLANO MANZANA



Observaciones

INVENTARIO DE MANZANAS BRAOJOS DE LA SIERRA

TÉRMINO MUNICIPAL

BRAOJOS DE LA SIERRA

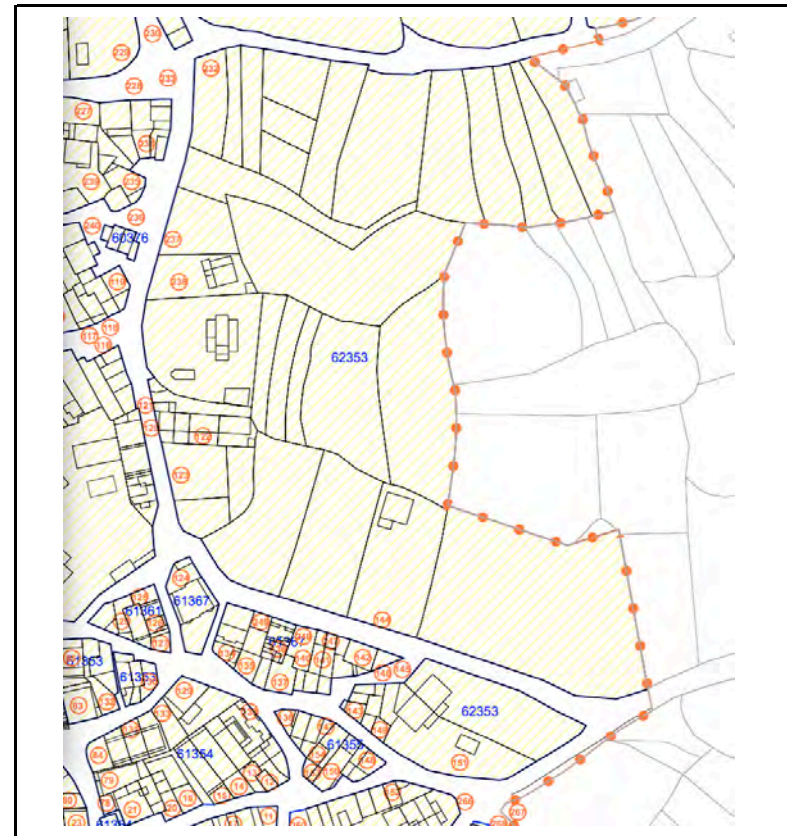
Nº DE ORDEN

25

DATOS MANZANA

MANZANA Nº	62353		
Nº parcela	Superficie (m ²)	Sup. ocupada (m ²)	Ocupación %
1	53,67	53,67	100,00
2	48,02	48,02	100,00
3	82,78	66,83	80,73
4	40,74	40,74	100,00
5	1004,74	235,83	23,47
6	1181,69	111,73	9,46
7	4631,94	0	0,00
8	1504,94	117,38	7,80
9-18	8386,79	0	0,00
19	89,57	61,19	68,32
20	64,55	38,39	59,47
21	125,24	73,34	58,56
22	152,69	84,01	55,02
23	1523,99	217,54	14,27
24	605,07	111,77	18,47
25-41	11957,89	0	0,00
Total	31454,31	1260,44	
Total ocupación del suelo:			4,01

PLANO MANZANA



Observaciones

INVENTARIO DE MANZANAS BRAOJOS DE LA SIERRA

Nº DE ORDEN

26

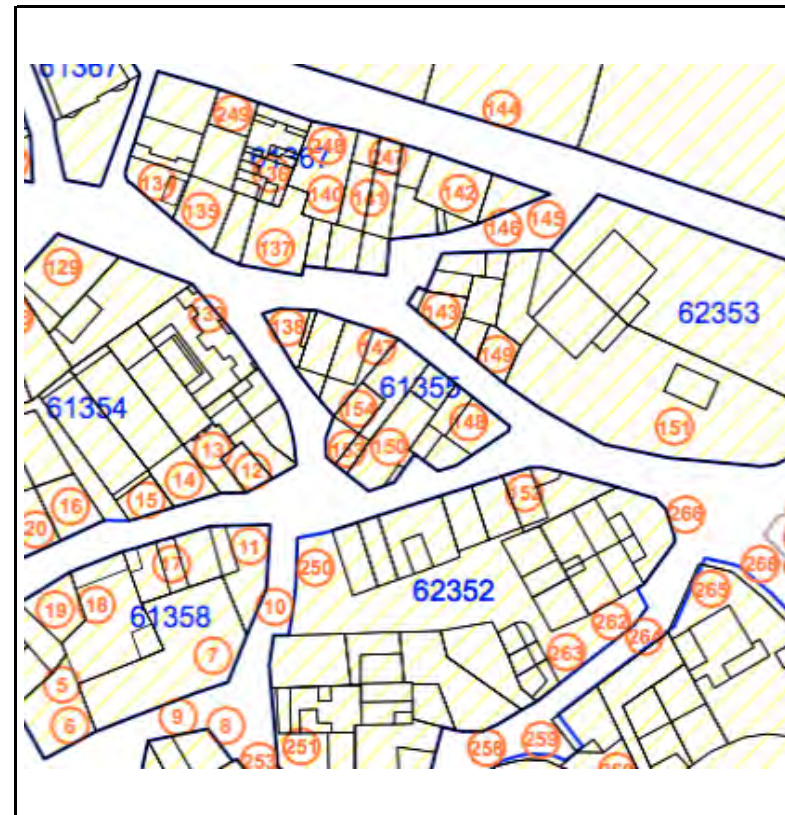
TÉRMINO MUNICIPAL

BRAOJOS DE LA SIERRA

DATOS MANZANA

MANZANA Nº	61355		
Nº parcela	Superficie (m ²)	Sup. ocupada (m ²)	Ocupación %
1	49,26	42,94	87,17
2	62,13	50,19	80,78
3	97,63	48,92	50,11
4	61,80	36,55	59,14
5	95,93	80,34	83,75
6	146,09	113,60	77,76
7	127,65	127,65	100,00
Total	640,49	500,19	
Total ocupación del suelo:			78,09

PLANO MANZANA



Observaciones

INVENTARIO DE MANZANAS BRAOJOS DE LA SIERRA

Nº DE ORDEN

27

TÉRMINO MUNICIPAL

BRAOJOS DE LA SIERRA

DATOS MANZANA

MANZANA Nº	61354		
Nº parcela	Superficie (m ²)	Sup. ocupada (m ²)	Ocupación %
1	145,28	122,46	84,29
2	191,51	29,26	15,28
3	158,98	109,43	68,83
4	96,90	61,65	63,62
5	118,74	72,48	61,04
6	34,65	0	0,00
7	193,59	95,80	49,49
8	229,76	150,00	65,29
9	195,31	147,47	75,51
10	98,02	98,02	100,00
11	72,63	72,63	100,00
12	96,53	76,35	79,09
13	74,44	69,22	92,99
14	189,30	153,08	80,87
15	80,78	0	0,00
16	157,56	126,09	80,03
17	92,20	0	0,00
18	92,03	66,02	71,74
19	106,10	67,76	63,86
20	121,01	64,10	52,97
21	116,97	0	0,00
Z9	86,39	0	0,00
Total	2748,68	1581,82	
Total ocupación del suelo:			57,55

PLANO MANZANA



Observaciones

INVENTARIO DE MANZANAS BRAOJOS DE LA SIERRA

Nº DE ORDEN

28

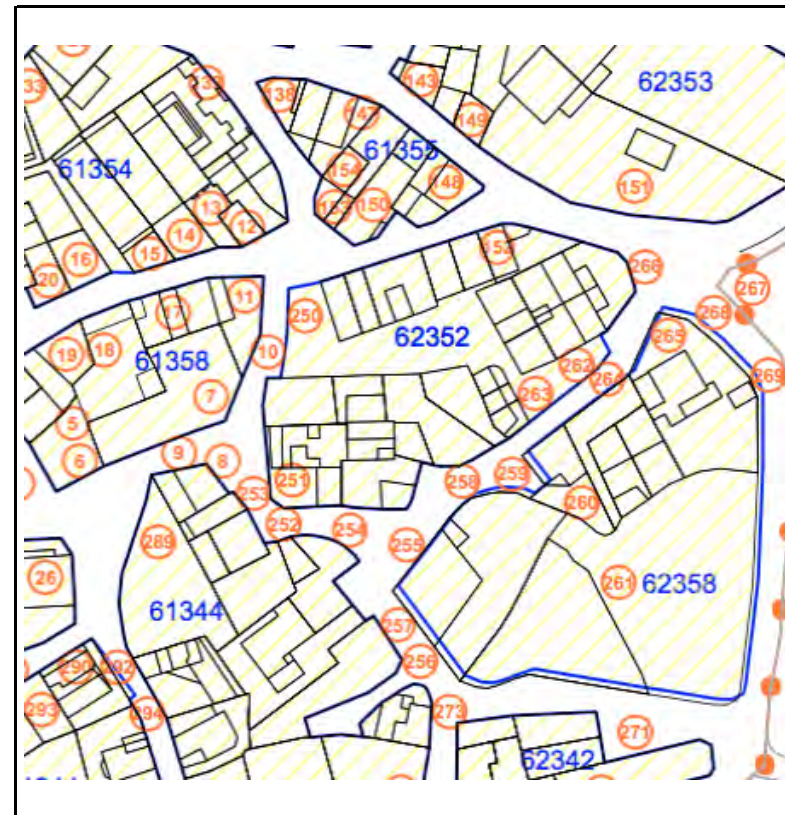
TÉRMINO MUNICIPAL

BRAOJOS DE LA SIERRA

DATOS MANZANA

MANZANA Nº 62352			
Nº parcela	Superficie (m ²)	Sup. ocupada (m ²)	Ocupación %
1	111,42	54,13	48,58
2	293,89	199,02	67,72
3	71,59	71,59	100,00
4	46,75	46,75	100,00
5	581,08	0	0,00
6	22,23	14,47	65,09
7	20,43	13,36	65,39
8	28,16	15,35	54,51
9	104,10	0	0,00
10	154,40	0	0,00
11	38,07	38,07	100,00
12	113,76	0	0,00
13	465,04	121,20	26,06
14	51,00	51,00	100,00
15	51,50	51,50	100,00
16	123,02	123,02	100,00
17	52,25	52,25	100,00
18	53,13	53,13	100,00
Total	2381,82	904,84	
Total ocupación del suelo:			37,99

PLANO MANZANA



Observaciones

INVENTARIO DE MANZANAS BRAOJOS DE LA SIERRA

Nº DE ORDEN

29

TÉRMINO MUNICIPAL

BRAOJOS DE LA SIERRA

DATOS MANZANA

MANZANA Nº	61358		
Nº parcela	Superficie (m ²)	Sup. ocupada (m ²)	Ocupación %
1	246,91	153,71	62,25
2	355,05	155,11	43,69
3	343,44	220,45	64,19
4	172,51	121,91	70,67
5	57,74	57,74	100,00
Total	1175,65	708,92	
Total ocupación del suelo:			60,30

PLANO MANZANA



Observaciones

INVENTARIO DE MANZANAS BRAOJOS DE LA SIERRA

TÉRMINO MUNICIPAL

BRAOJOS DE LA SIERRA

Nº DE ORDEN

30

DATOS MANZANA

MANZANA Nº	60356		
Nº parcela	Superficie (m ²)	Sup. ocupada (m ²)	Ocupación %
1	393,30	111,68	28,40
2	539,94	369,35	68,41
3	105,37	95,96	91,07
4	147,75	0	0,00
5	249,64	173,93	69,67
6	560,16	197,52	35,26
7	2173,44	220,02	10,12
8	157,70	0	0,00
Total	4327,30	1168,46	
Total ocupación del suelo:			27,00

PLANO MANZANA



Observaciones

INVENTARIO DE MANZANAS BRAOJOS DE LA SIERRA

Nº DE ORDEN

31

TÉRMINO MUNICIPAL

BRAOJOS DE LA SIERRA

DATOS MANZANA

MANZANA Nº	59357		
Nº parcela	Superficie (m ²)	Sup. ocupada (m ²)	Ocupación %
1	130,33	0	0,00
2	180,56	12,94	7,17
3	234,67	152,10	64,81
4	80,41	60,22	74,89
5	155,89	65,95	42,31
6	435,53	0	0,00
7	1192,04	0	0,00
8	953,30	0	0,00
9	893,54	0	0,00
10	418,51	0	0,00
11	201,32	0	0,00
12	459,92	0	0,00
13	400,44	132,32	33,04
Total	5736,46	423,53	
Total ocupación del suelo:			7,38

PLANO MANZANA



Observaciones

INVENTARIO DE MANZANAS BRAOJOS DE LA SIERRA

Nº DE ORDEN

32

TÉRMINO MUNICIPAL

BRAOJOS DE LA SIERRA

DATOS MANZANA

MANZANA Nº	58357		
Nº parcela	Superficie (m ²)	Sup. ocupada (m ²)	Ocupación %
1			
2	920,71	0	0,00
3	884,48	0	0,00
4	667,27	141,92	21,27
5	457,33	0	0,00
6	397,10	0	0,00
7	1267,21	0	0,00
Total	4594,10	141,92	
Total ocupación del suelo:			3,09

PLANO MANZANA



Observaciones

INVENTARIO DE MANZANAS BRAOJOS DE LA SIERRA

Nº DE ORDEN

33

TÉRMINO MUNICIPAL

BRAOJOS DE LA SIERRA

DATOS MANZANA

MANZANA Nº	59345		
Nº parcela	Superficie (m ²)	Sup. ocupada (m ²)	Ocupación %
1	108,60	91,58	84,33
2	354,55	149,14	42,06
3	1071,02	0	0,00
4			
5	325,72	137,61	42,25
6	255,46	34,40	13,47
7	167,68	89,34	53,28
Total	2283,03	502,07	
Total ocupación del suelo:			21,99

PLANO MANZANA



Observaciones

INVENTARIO DE MANZANAS BRAOJOS DE LA SIERRA

TÉRMINO MUNICIPAL

BRAOJOS DE LA SIERRA

Nº DE ORDEN

34

DATOS MANZANA

MANZANA Nº	60344		
Nº parcela	Superficie (m ²)	Sup. ocupada (m ²)	Ocupación %
1	339,97	150,23	44,19
2	371,26	119,33	32,14
Total	711,23	269,56	
Total ocupación del suelo:			37,90

PLANO MANZANA



Observaciones

INVENTARIO DE MANZANAS BRAOJOS DE LA SIERRA

Nº DE ORDEN

35

TÉRMINO MUNICIPAL

BRAOJOS DE LA SIERRA

DATOS MANZANA

MANZANA Nº	60345		
Nº parcela	Superficie (m ²)	Sup. ocupada (m ²)	Ocupación %
1	1802,24	704,45	39,09
Total	1802,24	704,45	
Total ocupación del suelo:			39,09

PLANO MANZANA



Observaciones

INVENTARIO DE MANZANAS BRAOJOS DE LA SIERRA

Nº DE ORDEN

36

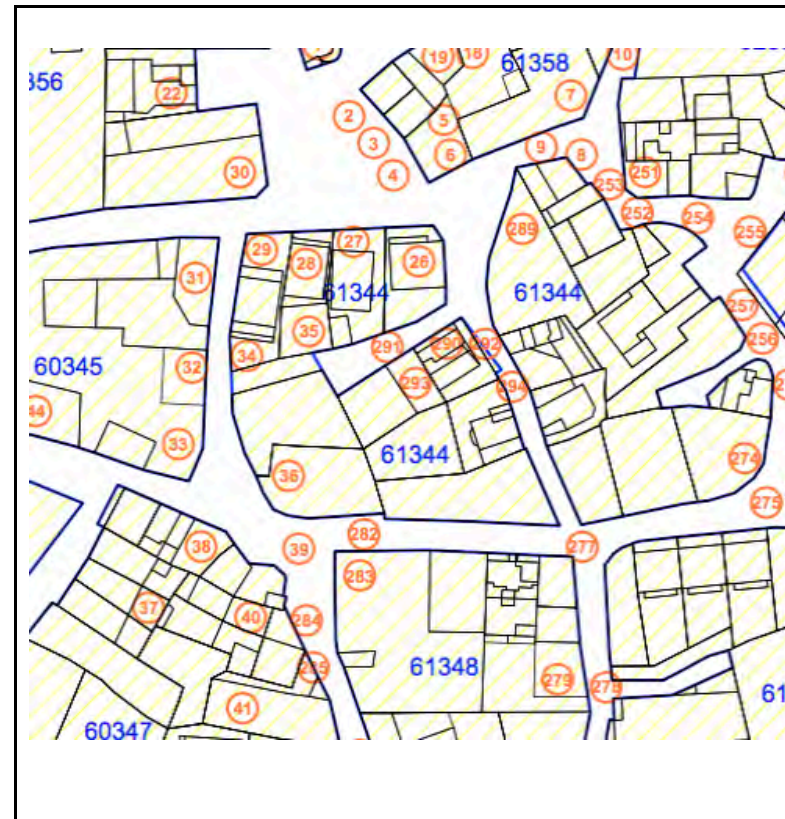
TÉRMINO MUNICIPAL

BRAOJOS DE LA SIERRA

DATOS MANZANA

MANZANA Nº	61344		
Nº parcela	Superficie (m ²)	Sup. ocupada (m ²)	Ocupación %
1	251,54	123,99	49,29
2	221,36	185,73	83,90
3	245,80	117,78	47,92
4	221,68	107,88	48,66
5	386,09	0	0,00
6	86,40	86,40	100,00
7	46,74	46,74	100,00
8	73,00	73,00	100,00
9	35,18	35,18	100,00
10	31,76	31,76	100,00
11	128,05	0	0,00
12	293,10	113,52	38,73
13	226,63	0	0,00
14	103,59	75,23	72,62
15-20	2093,59	0	0,00
21	216,01	76,02	35,19
22	161,67	95,01	58,77
23			
24	178,70	99,40	55,62
25	156,25	95,99	61,43
26	183,22	83,29	45,46
27	134,15	0	0,00
Total	5474,51	1446,92	
Total ocupación del suelo:			26,43

PLANO MANZANA



Observaciones

INVENTARIO DE MANZANAS BRAOJOS DE LA SIERRA

Nº DE ORDEN

37

TÉRMINO MUNICIPAL

BRAOJOS DE LA SIERRA

DATOS MANZANA

MANZANA Nº	62358		
Nº parcela	Superficie (m ²)	Sup. ocupada (m ²)	Ocupación %
1	482,68	126,69	26,25
2	10,03	10,03	100,00
3	1122,81	0	0,00
4	481,90	0	0,00
5	559,26	188,11	33,64
6			
7	152,50	76,72	50,31
8	118,34	0	0,00
9	95,03	58,46	61,52
10	99,50	47,10	47,34
Total	3122,05	507,11	
Total ocupación del suelo:			16,24

PLANO MANZANA



Observaciones

INVENTARIO DE MANZANAS BRAOJOS DE LA SIERRA

Nº DE ORDEN

38

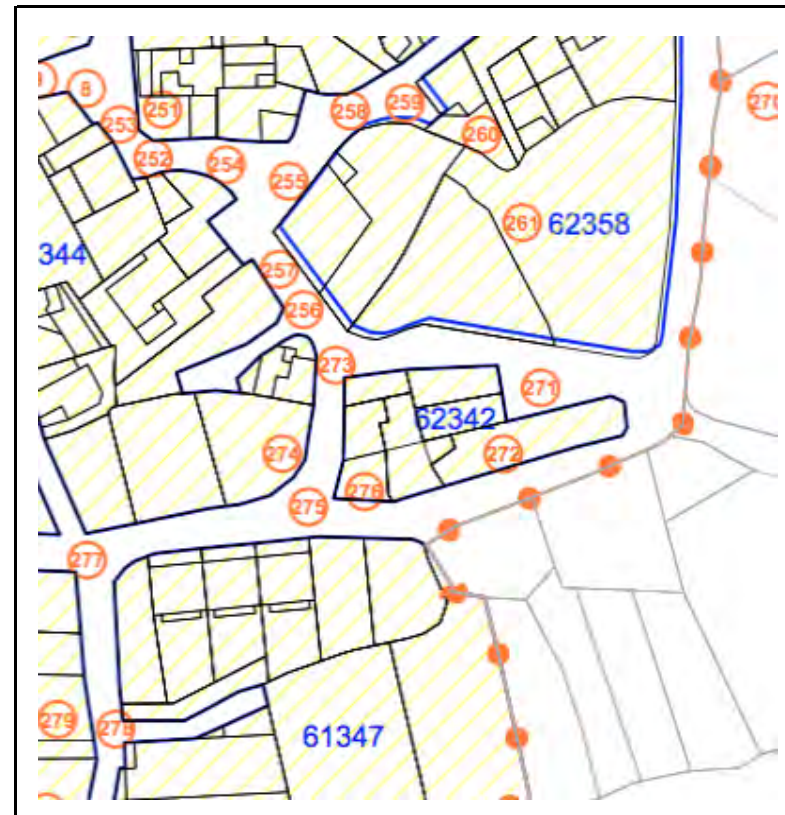
TÉRMINO MUNICIPAL

BRAOJOS DE LA SIERRA

DATOS MANZANA

MANZANA Nº	62342		
Nº parcela	Superficie (m ²)	Sup. ocupada (m ²)	Ocupación %
1	46,50	0	0,00
2	83,01	83,01	100,00
3	75,50	75,50	100,00
4	308,91	0	0,00
5	153,42	62,33	40,63
6	148,01	59,58	40,25
Total	815,35	280,42	
Total ocupación del suelo:			34,39

PLANO MANZANA



Observaciones

INVENTARIO DE MANZANAS BRAOJOS DE LA SIERRA

Nº DE ORDEN

39

TÉRMINO MUNICIPAL

BRAOJOS DE LA SIERRA

DATOS MANZANA

MANZANA Nº	61347		
Nº parcela	Superficie (m ²)	Sup. ocupada (m ²)	Ocupación %
1	1228,70	240,24	19,55
2	565,88	120,25	21,25
3	629,30	0	0,00
4	574,73	301,84	52,52
Total	2998,61	662,33	
Total ocupación del suelo:			22,09

PLANO MANZANA



Observaciones

INVENTARIO DE MANZANAS BRAOJOS DE LA SIERRA

Nº DE ORDEN

40

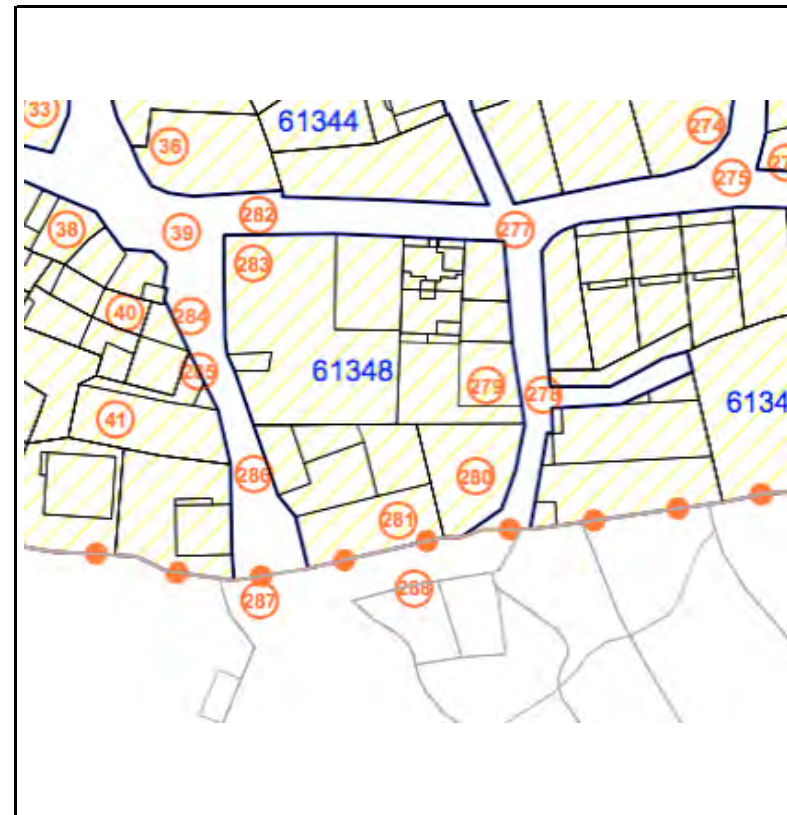
TÉRMINO MUNICIPAL

BRAOJOS DE LA SIERRA

DATOS MANZANA

MANZANA Nº	61348		
Nº parcela	Superficie (m ²)	Sup. ocupada (m ²)	Ocupación %
1	925,02	230,00	24,86
2	323,30	182,01	56,30
3	74,20	74,20	100,00
4	197,79	58,75	29,70
5	249,41	0	0,00
6	564,82	448,32	79,37
Total	2334,54	993,28	
Total ocupación del suelo:			42,55

PLANO MANZANA



Observaciones

INVENTARIO DE MANZANAS BRAOJOS DE LA SIERRA

Nº DE ORDEN

41

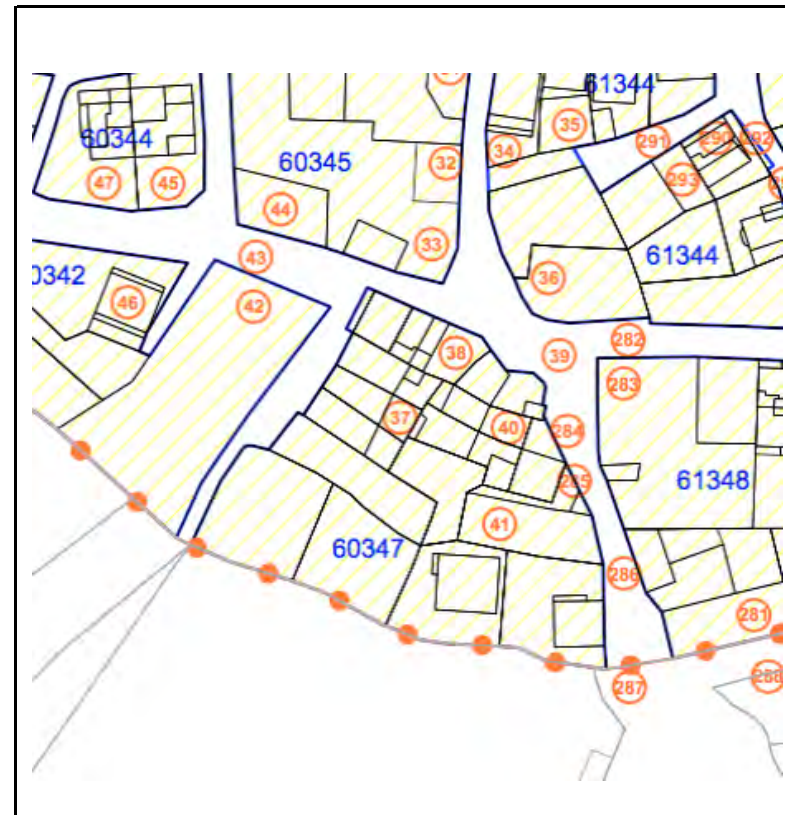
TÉRMINO MUNICIPAL

BRAOJOS DE LA SIERRA

DATOS MANZANA

MANZANA Nº	60347		
Nº parcela	Superficie (m ²)	Sup. ocupada (m ²)	Ocupación %
1	71,86	0	0,00
2	154,74	74,34	48,04
3	121,09	66,35	54,79
4	105,39	69,70	66,14
5	297,42	246,28	82,81
6	361,88	87,05	24,05
7	349,30	125,48	35,92
8	347,81	0	0,00
9	417,78	0	0,00
10	265,53	0	0,00
11	118,15	83,60	70,76
12	111,16	70,54	63,46
13	123,75	89,79	72,56
14	106,32	43,05	40,49
15	139,87	67,28	48,10
16	181,35	0	0,00
Total	3273,40	1023,46	
Total ocupación del suelo:			31,27

PLANO MANZANA



Observaciones

INVENTARIO DE MANZANAS BRAOJOS DE LA SIERRA

TÉRMINO MUNICIPAL

BRAOJOS DE LA SIERRA

Nº DE ORDEN

42

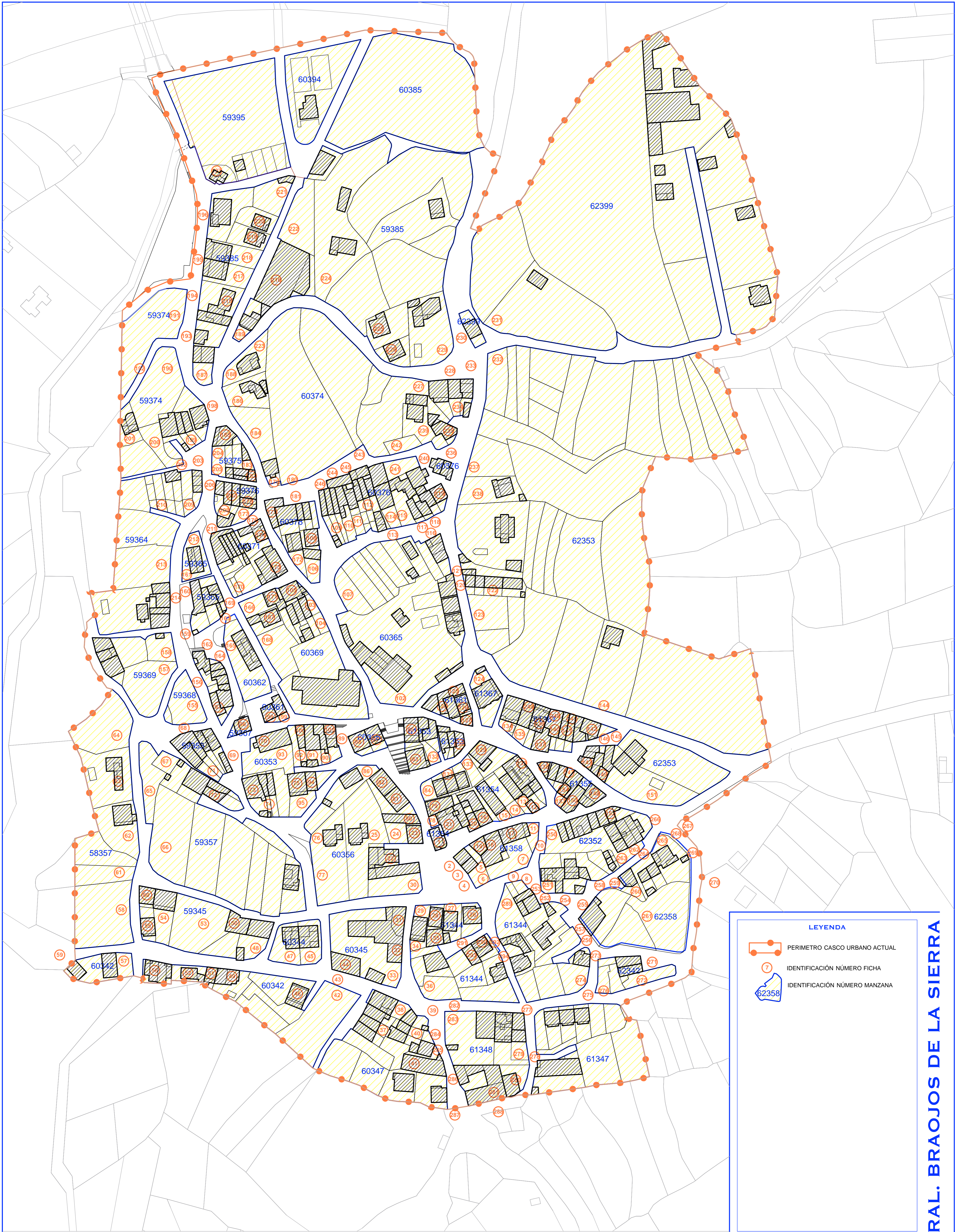
DATOS MANZANA

MANZANA Nº	60342		
Nº parcela	Superficie (m ²)	Sup. ocupada (m ²)	Ocupación %
1	565,12	196,51	34,77
2	221,48	174,60	78,83
3	191,44	81,99	42,83
4	313,67	135,49	43,20
5			
6	498,27	134,72	27,04
7	1113,20	0	0,00
8	307,67	0	0,00
9	251,80	0	0,00
10			
11	75,70	59,22	78,23
Total	3538,35	782,53	
Total ocupación del suelo:			22,12

PLANO MANZANA



Observaciones



LEYENDA

- PERIMETRO CASCO URBANO ACTUAL
- IDENTIFICACIÓN NÚMERO FICHA
- IDENTIFICACIÓN NÚMERO MANZANA

DILIGENCIA

DOCUMENTO DE AVANCE
JULIO 2023

CASCO URBANO		
Título	Plano	Número
CASCO URBANO. MANZANAS. FICHAS EDIFICACIONES		1.5.3

